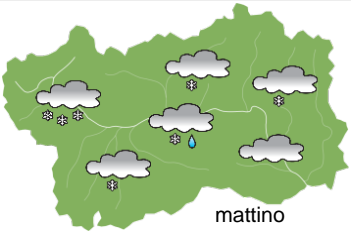

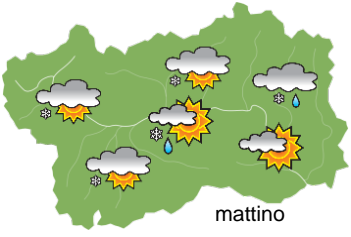
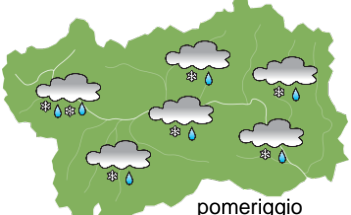
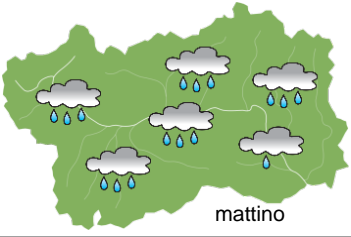






SITUAZIONE SINOTTICA

Una profonda depressione sull'Atlantico si contrappone ad un robusto promontorio anticiclonico sul Marocco, confinando il passaggio di correnti intense in quota e fronti perturbati alle latitudini dell'Arco alpino: per la Valle d'Aosta ci si aspettano precipitazioni fino a circa a metà settimana e temperature altalenanti tra le due masse d'aria che si avvicinano. Incertezza nella quota della neve per oggi.

 <p>mattino</p>	sabato 9 dicembre 2023		attendibilità: ★★☆☆
	<p>Nevicata a partire dai rilievi di confine estero, dove le intensità sono anche moderate, in estensione ai fondovalle: deboli accumuli nelle valli N ed W, fiocchi o deboli altrove, fino ad assenti o sporadiche in bassa Valle. Possibile pioggia mista a neve o gelicidio durante le ore più miti. Dalla sera le precipitazioni si ritirano verso i confini esteri. Schiarite nella notte, a tratti serena o poco nuvolosa nei fondovalle.</p> <p>Venti: 3000 m fino a forti da W/WNW, in rotazione da NW in serata e attenuazione notturna; episodi di foehn nelle testate vallive di confine estero, assente o debole variabile altrove, e poi foehn irregolare dalla serata in espansione dalle valli occidentali.</p> <p>Temperature: in aumento. Zero termico: 1600 » 2000 m; T 1500: 1 °C; T 3000: -8 » -3 °C (valori nella libera atmosfera).</p> <p>Pressione: in lieve calo dalla sera.</p>		
 <p>pomeriggio</p>	Temperature: <i>montagna (max)</i>	▲	Segnalazioni: nevicata deboli; non si esclude gelicidio nei fondovalle.
	Temperature: <i>valli (max)</i>	▲	

 <p>mattino</p>	domenica 10 dicembre 2023		attendibilità: ★★☆☆
	<p>Residui addensamenti sui confini esteri con ancora nevicata in montagna; altrove schiarite sempre più ampie. Nuova nuvolosità in arrivo dal tardo pomeriggio/sera, con deboli precipitazioni e quota della neve a circa 1800 m, in rialzo a 2000 m.</p> <p>Venti: 3000 m forti nord-occidentali; foehn nelle valli.</p> <p>Temperature: in calo, tranne le minime in aumento nelle valli a foehn; massime in rialzo nelle valli.</p> <p>Zero termico: 700 » 2300 m; T 1500: -6 » 4 °C; T 3000: -11 » -4 °C (valori nella libera atmosfera).</p> <p>Pressione: in lieve aumento.</p>		
 <p>pomeriggio</p>	Temperature: <i>montagna (min max)</i>	▼ ▼	Segnalazioni: nevicata a media quota.
	Temperature: <i>valli (min max)</i>	▼ ▲	

 <p>mattino</p>	lunedì 11 dicembre 2023		attendibilità: ★★☆☆
	<p>Giornata coperta o molto nuvolosa, con precipitazioni intense a NW, anche forti in alta montagna, nevose a circa 2000-2200 m ed in graduale attenuazione nel corso della giornata.</p> <p>Venti: 3000 m da NW, forti o moderati; venti deboli e generalmente occidentali nelle valli.</p> <p>Temperature: in deciso rialzo, soprattutto in quota.</p> <p>Zero termico: 2400 / 2800 m (valori nella libera atmosfera).</p> <p>Pressione: in nuovo lieve calo.</p>		
 <p>pomeriggio</p>	Temperature: <i>montagna (min max)</i>	◄ ◄	
	Temperature: <i>valli (min max)</i>	◄ ◄	

tendenza successiva				attendibilità: ★★☆☆
<p>Martedì e mercoledì precipitazioni ai confini esteri, poi attenuazione della nuvolosità da giovedì; temperature in graduale calo durante la settimana.</p>				
 <p>mar 12 dic</p>	 <p>mer 13 dic</p>	 <p>gio 14 dic</p>	 <p>ven 15 dic</p>	

09/12/2023	Temperatura Max di ieri (ore 12-18) °C	Temperatura Min di oggi (ore 00-08) °C	Precipitazioni ultime 24 ore (ore 08-08) mm
Aosta - Mont-Fleury 577 m. slm	1.8	-5.1	0.4
Ayas - Champoluc 1566 m. slm	-2.2	-8.4	2.6
Champorcher - Petit-Mont-Blanc 1640 m. slm	-2.2	-1.6	0.0
Cogne - Gimillan 1785 m. slm	-3.0	-5.6	1.2
Courmayeur - Dolonne 1200 m. slm	0.5	-3.1	0.4
Donnas - Clapey 341 m. slm	4.2	-1.6	0.0
Etroubles - Chevière 1339 m. slm	-1.9	-2.6	0.4
Gressoney-Saint-Jean - Bieltschocke 1370 m. slm	-0.2	-6.7	1.4
La Thuile - Les Granges 1637 m. slm	-2.4	-4.2	0.8
Morgex - Capoluogo 938 m. slm	0.9	-4.6	0.0
Nus - Saint-Barthélemy - Osservatorio 1675 m. slm	-2.7	-1.3	1.0
Rhêmes-Notre-Dame - Chaudanne 1794 m. slm	-2.8	-9.2	1.8
Saint-Christophe - Aeroporto 545 m. slm	2.0	-5.4	0.0
Saint-Vincent - Terme 626 m. slm	2.9	-1.5	0.2
Valgrisenche - Menthieu 1859 m. slm	-1.6	-3.5	1.2
Valsavarenche - Pont 1951 m. slm	-2.2	-7.5	0.4
Valtournenche - Breuil Cervinia 1998 m. slm	-2.7	-7.5	0.2
Verrès - Capoluogo 375 m. slm	5.1	-1.0	0.0
Villeneuve - S.R. Saint-Nicolas 839 m. slm	1.5	-0.4	0.2

(I dati riportati sono pubblicati con procedura automatica, non risultano pertanto validati)