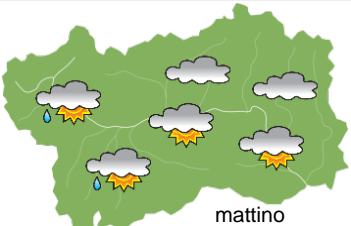
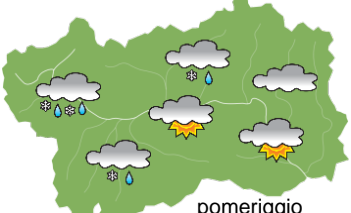
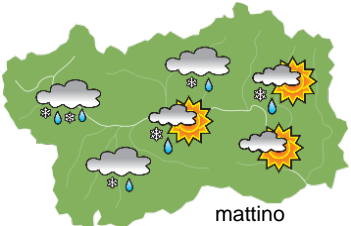
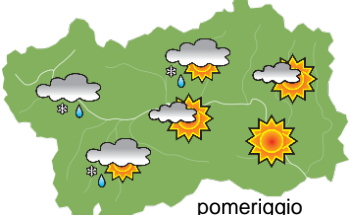
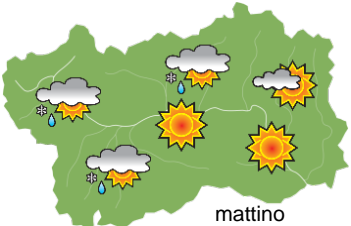
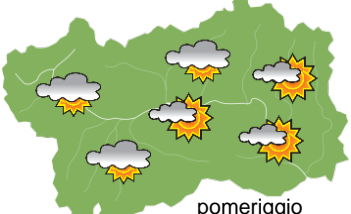






SITUAZIONE SINOTTICA

L'avvicinamento di una saccatura, il cui minimo è attualmente sull'Inghilterra, determina tempo perturbato sulla Valle d'Aosta, specie sui settori di confine con la Francia, con episodi che temporaneamente interesseranno anche il resto della nostra regione fino a mercoledì in giornata. Il transito della saccatura e l'avvicinamento da venerdì di un anticiclone porteranno tempo stabile sulla Valle d'Aosta da giovedì.

martedì 12 dicembre 2023		attendibilità: ★★★
 <p>mattino</p>	<p>Nuvolosità irregolare, più compatta presso i rilievi N-W, in aumento da metà/fine pomeriggio fino a molto nuvoloso. Precipitazioni sui rilievi N-W, in estensione prima al settore W poi a buona parte della regione entro sera, con valori localmente moderati specie in alta valle in serata. Limite neve da circa 2000/2200 m in calo a 1500 m nella notte.</p> <p>Venti: 3000 m tra moderati e forti da W, in locale rotazione da SW e in parziale attenuazione dalle ore centrali; nelle valli tra deboli e moderati da W-NW, in attenuazione.</p> <p>Temperature: in aumento. Zero termico: 2500 » 2800 m; T 1500: 3 » 8 °C; T 3000: -4 » -1 °C (valori nella libera atmosfera).</p> <p>Pressione: in calo.</p>	
 <p>pomeriggio</p>	<p>Temperature: <i>montagna (max)</i> ▲</p>	<p>Segnalazioni: precipitazioni localmente moderate in alta valle.</p>
	<p>Temperature: <i>valli (max)</i> ▲</p>	

mercoledì 13 dicembre 2023		attendibilità: ★★★
 <p>mattino</p>	<p>Al mattino molto nuvoloso con parziali schiarite nel fondovalle e in bassa valle con residue deboli precipitazioni. Nuvolosità in diminuzione e cielo irregolarmente nuvoloso con precipitazioni da deboli o localmente moderate sul settore W, in particolare presso i rilievi di confine. Limite neve da 1500 m circa in calo a 1200 m circa.</p> <p>Venti: 3000 m tra moderati e forti da W-NW, in attenuazione serale; nelle valli da W-NW moderati, in locale intensificazione pomeridiana, episodi di foehn in bassa valle dalla notte.</p> <p>Temperature: massime in calo, specie in montagna. Zero termico: 2000 » 1500 m; T 1500: 3 / 5 °C; T 3000: -5 » -9 °C (valori nella libera atmosfera).</p> <p>Pressione: in calo.</p>	
 <p>pomeriggio</p>	<p>Temperature: <i>montagna (min max)</i> ◀ ▼</p>	<p>Segnalazioni: nulla da segnalare.</p>
	<p>Temperature: <i>valli (min max)</i> ◀ ▼</p>	

giovedì 14 dicembre 2023		attendibilità: ★★★
 <p>mattino</p>	<p>Sereno o poco nuvoloso. Presso i rilievi N, W e SW nuvoloso con deboli precipitazioni, fino al primo mattino estese al settore occidentale (limite neve intorno a 1300 m), poi in rapido confinamento sulla dorsale e in graduale esaurimento.</p> <p>Venti: 3000 m moderati da nord-ovest, in intensificazione e rotazione da N dalle ore centrali; nelle valli da W-NW, deboli in alta valle, moderati altrove.</p> <p>Temperature: minime in calo.</p> <p>Zero termico: 1500 » 1900 m (valori nella libera atmosfera).</p> <p>Pressione: in aumento.</p>	
 <p>pomeriggio</p>	<p>Temperature: <i>montagna (min max)</i> ▼ ◀</p>	
	<p>Temperature: <i>valli (min max)</i> ▼ ◀</p>	

tendenza successiva				attendibilità: ★★★
 <p>ven 15 dic</p>	 <p>sab 16 dic</p>	 <p>dom 17 dic</p>	 <p>lun 18 dic</p>	<p>Prevalentemente sereno con passaggi di nubi alte, in particolare nelle serate di venerdì e domenica. Aumento delle temperature.</p>

12/12/2023	Temperatura Max di ieri (ore 12-18) °C	Temperatura Min di oggi (ore 00-08) °C	Precipitazioni ultime 24 ore (ore 08-08) mm
Aosta - Mont-Fleury 577 m. slm	4,7	3,6	8,6
Ayas - Champoluc 1566 m. slm	2,7	-0,3	8,6
Champorcher - Petit-Mont-Blanc 1640 m. slm	6,8	3,6	5,0
Cogne - Gimillan 1785 m. slm	5,5	2,5	5,6
Courmayeur - Dolonne 1200 m. slm	6,0	2,9	21,8
Donnas - Clapey 341 m. slm	9,7	1,9	1,6
Etroubles - Chevière 1339 m. slm	6,4	3,5	10,2
Gressoney-Saint-Jean - Bieltschocke 1370 m. slm	4,2	1,7	18,0
La Thuile - Les Granges 1637 m. slm	7,1	3,0	13,8
Morgex - Capoluogo 938 m. slm	4,3	4,9	9,2
Nus - Saint-Barthélemy - Osservatorio 1675 m. slm	6,6	4,8	7,2
Rhêmes-Notre-Dame - Chaudanne 1794 m. slm	4,2	1,7	25,0
Saint-Christophe - Aeroporto 545 m. slm	4,9	2,7	4,4
Saint-Vincent - Terme 626 m. slm	6,3	4,6	5,0
Valgrisenche - Menthiu 1859 m. slm	5,5	2,9	46,2
Valsavarenche - Pont 1951 m. slm	4,4	2,5	15,4
Valtournenche - Breuil Cervinia 1998 m. slm	1,4	1,4	22,6
Verrès - Capoluogo 375 m. slm	8,2	3,5	4,4
Villeneuve - S.R. Saint-Nicolas 839 m. slm	8,0	7,7	0,0

(I dati riportati sono pubblicati con procedura automatica, non risultano pertanto validati)