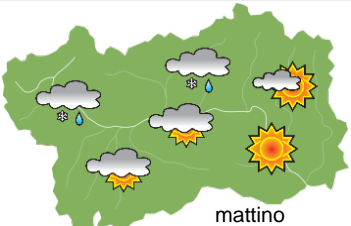
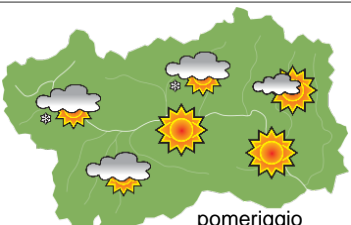
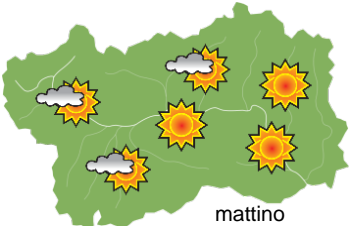
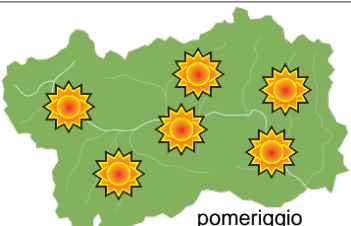
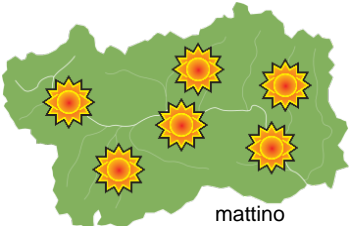
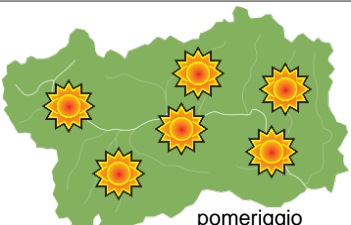






## SITUAZIONE SINOTTICA

Correnti settentrionali secche determinano un rapido miglioramento del tempo. Da domani l'espansione di una vasta area di alta pressione sulla Spagna permetterà tempo stabile sulla nostra regione, con un sensibile aumento delle temperature, specie in alta montagna. Da mercoledì sembra probabile un peggioramento del tempo per l'avvicinarsi di una saccatura dall'Islanda.

<b>giovedì 14 dicembre 2023</b>		attendibilità: ★★☆☆					
<p>Generale attenuazione delle nubi fino a poco nuvoloso o sereno. Sulla dorsale alpina N e W-SW addensamenti con qualche fiocco di neve sui rilievi più alti, in graduale esaurimento entro la notte.</p> <p><b>Venti:</b> 3000 m moderati da N-NW, localmente forti, specie sulla dorsale N; nelle valli da W-NW moderati, localmente forti dal pomeriggio, episodi di foehn.</p> <p><b>Temperature:</b> in calo, specie in montagna; in aumento nei fondovalle con foehn.</p> <p>Zero termico: 1400 » 1900 m; T 1500: -1 » 3 °C; T 3000: -8 / -12 °C (valori nella libera atmosfera).</p> <p><b>Pressione:</b> in aumento.</p>							
 mattino	 pomeriggio	<table border="1"> <tr> <td>Temperature: <i>montagna (max)</i></td> <td style="text-align: center;">▼</td> <td rowspan="2"><b>Segnalazioni:</b> nulla da segnalare.</td> </tr> <tr> <td>Temperature: <i>valli (max)</i></td> <td style="text-align: center;">▼</td> </tr> </table>	Temperature: <i>montagna (max)</i>	▼	<b>Segnalazioni:</b> nulla da segnalare.	Temperature: <i>valli (max)</i>	▼
Temperature: <i>montagna (max)</i>	▼	<b>Segnalazioni:</b> nulla da segnalare.					
Temperature: <i>valli (max)</i>	▼						

<b>venerdì 15 dicembre 2023</b>		attendibilità: ★★☆☆					
<p>Prevalentemente sereno, salvo presso la dorsale N-W fino al primo mattino.</p> <p><b>Venti:</b> 3000 m da N-NE moderati, a tratti forti; nelle valli da W-NW moderati o localmente forti.</p> <p><b>Temperature:</b> in calo le minime, in aumento le massime in montagna.</p> <p>Zero termico: 1100 » 2100 m; T 1500: -3 » 2 °C; T 3000: -11 » -6 °C (valori nella libera atmosfera).</p> <p><b>Pressione:</b> in sensibile aumento.</p>							
 mattino	 pomeriggio	<table border="1"> <tr> <td>Temperature: <i>montagna (min max)</i></td> <td style="text-align: center;">▼ ▲</td> <td rowspan="2"><b>Segnalazioni:</b> nulla da segnalare.</td> </tr> <tr> <td>Temperature: <i>valli (min max)</i></td> <td style="text-align: center;">▼ ◀</td> </tr> </table>	Temperature: <i>montagna (min max)</i>	▼ ▲	<b>Segnalazioni:</b> nulla da segnalare.	Temperature: <i>valli (min max)</i>	▼ ◀
Temperature: <i>montagna (min max)</i>	▼ ▲	<b>Segnalazioni:</b> nulla da segnalare.					
Temperature: <i>valli (min max)</i>	▼ ◀						

<b>sabato 16 dicembre 2023</b>		attendibilità: ★★☆☆				
<p>Sereno con qualche nube alta al primo mattino.</p> <p><b>Venti:</b> 3000 m moderati o localmente forti da NE, in indebolimento dalla sera; nelle valli da W-NW da deboli a moderati, in indebolimento dal pomeriggio.</p> <p><b>Temperature:</b> in sensibile aumento.</p> <p>Zero termico: 2000 » 3000 m (valori nella libera atmosfera).</p> <p><b>Pressione:</b> in aumento.</p>						
 mattino	 pomeriggio	<table border="1"> <tr> <td>Temperature: <i>montagna (min max)</i></td> <td style="text-align: center;">▲ ▲</td> </tr> <tr> <td>Temperature: <i>valli (min max)</i></td> <td style="text-align: center;">▲ ▲</td> </tr> </table>	Temperature: <i>montagna (min max)</i>	▲ ▲	Temperature: <i>valli (min max)</i>	▲ ▲
Temperature: <i>montagna (min max)</i>	▲ ▲					
Temperature: <i>valli (min max)</i>	▲ ▲					

<b>tendenza successiva</b>				attendibilità: ★★☆☆
<p>Da domenica a martedì cielo generalmente sereno con temperature in progressivo aumento. Mercoledì aumento della nuvolosità con addensamenti presso i rilievi di confine e nubi medio-alte.</p>				
 dom 17 dic	 lun 18 dic	 mar 19 dic	 mer 20 dic	

<b>14/12/2023</b>	<b>Temperatura Max di ieri (ore 12-18) °C</b>	<b>Temperatura Min di oggi (ore 00-08) °C</b>	<b>Precipitazioni ultime 24 ore (ore 08-08) mm</b>
Aosta - Mont-Fleury 577 m. slm	12,3	4,5	0,0
Ayas - Champoluc 1566 m. slm	5,2	-6,4	0,0
Champorcher - Petit-Mont-Blanc 1640 m. slm	4,3	-0,9	0,0
Cogne - Gimillan 1785 m. slm	2,9	-4,5	0,0
Courmayeur - Dolonne 1200 m. slm	5,5	1,4	3,2
Donnas - Clapey 341 m. slm	7,5	4,8	0,0
Etroubles - Chevière 1339 m. slm	5,1	0,9	0,0
Gressoney-Saint-Jean - Bieltschocke 1370 m. slm	8,2	-3,4	0,2
La Thuile - Les Granges 1637 m. slm	2,1	-2,7	0,8
Morgex - Capoluogo 938 m. slm	7,7	1,3	1,4
Nus - Saint-Barthélemy - Osservatorio 1675 m. slm	4,3	-0,7	0,0
Rhêmes-Notre-Dame - Chaudanne 1794 m. slm	2,9	-7,0	1,2
Saint-Christophe - Aeroporto 545 m. slm	13,2	0,6	0,0
Saint-Vincent - Terme 626 m. slm	12,1	3,7	0,0
Valgrisenche - Menthiu 1859 m. slm	1,7	-2,5	1,2
Valsavarenche - Pont 1951 m. slm	1,5	-6,3	0,4
Valtournenche - Breuil Cervinia 1998 m. slm	0,9	-5,1	0,4
Verrès - Capoluogo 375 m. slm	9,4	3,8	0,0
Villeneuve - S.R. Saint-Nicolas 839 m. slm	10,9	5,0	0,0

*(I dati riportati sono pubblicati con procedura automatica, non risultano pertanto validati)*