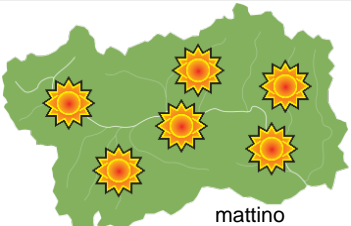
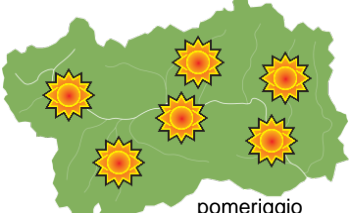
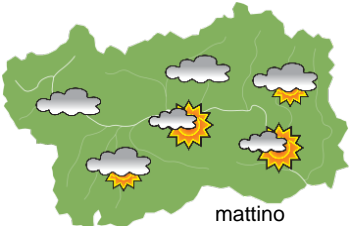
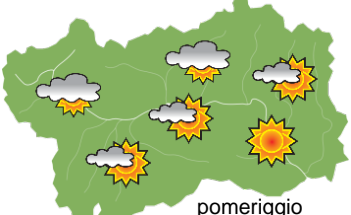
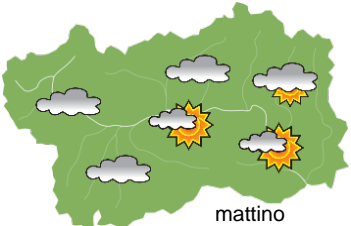
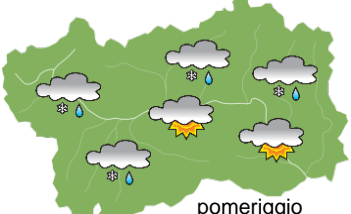



SITUAZIONE SINOTTICA

Da oggi pomeriggio l'area di alta pressione, che attualmente coinvolge la nostra regione, si indebolisce portando a una rotazione delle correnti dai quadranti settentrionali, più fredde e intense. Qualche debole precipitazione sparsa potrebbe interessare i rilievi di confine soprattutto nella mattinata di domani e da giovedì pomeriggio, quando dovrebbe diventare più importante l'influenza di un'area di bassa pressione in discesa dalla Scandinavia con asse NW-SE. Attualmente l'affidabilità dell'evoluzione a partire da venerdì risulta scarsa.

 <p>mattino</p>	martedì 19 dicembre 2023		attendibilità: ★★☆☆
	<p>Cielo sereno fin verso fine pomeriggio, in seguito nubi stratificate a quote medio-alte in aumento a partire da nord-ovest. Nuvoloso ovunque nella notte. Venti: 3000 m deboli da N-NW; nelle valli da W-NW tra deboli e moderati, in intensificazione, a carattere di foehn dalla sera, specie in bassa valle. Temperature: in montagna in calo, specie da fine pomeriggio; nelle valli stazionarie o in locale aumento per foehn. Zero termico: 3300 / 3500 m; T 1500: 2 » 9 °C; T 3000: 1 » 3 °C (valori nella libera atmosfera). Pressione: in calo.</p>		
 <p>pomeriggio</p>	Temperature: <i>montagna (max)</i>	▼	Segnalazioni: nulla da segnalare.
	Temperature: <i>valli (max)</i>	◄	

 <p>mattino</p>	mercoledì 20 dicembre 2023		attendibilità: ★★☆☆
	<p>Al mattino molto nuvoloso sulla dorsale N e W-SW con qualche debole precipitazione sparsa sui rilievi di confine, specie intorno al Monte Bianco, altrove irregolarmente nuvoloso. Dalle ore centrali generale attenuazione delle nubi, ancora localmente nuvoloso sulla dorsale alpina di confine. Venti: 3000 m tra moderati e forti da NW, specie sulla dorsale settentrionale, in rotazione da N dalle ore centrali; nelle valli da W-NW, a carattere di foehn, moderati o localmente forti, in intensificazione da fine pomeriggio con raffiche. Temperature: in montagna in calo, sensibile nelle massime; nelle valli minime stazionarie o in locale aumento per foehn, massime in calo. Zero termico: 2800 » 1700 m; T 1500: 7 » 3 °C; T 3000: -1 » -8 °C (valori nella libera atmosfera). Pressione: pressoché stazionaria.</p>		
 <p>pomeriggio</p>	Temperature: <i>montagna (min max)</i>	◄ ▼	Segnalazioni: nulla da segnalare.
	Temperature: <i>valli (min max)</i>	▲ ◄	

 <p>mattino</p>	giovedì 21 dicembre 2023		attendibilità: ★★☆☆
	<p>Al mattino nuvoloso sulla dorsale N e W, poco nuvoloso sul resto della regione. Nelle ore centrali aumento della nuvolosità specie sul settore occidentale con precipitazioni generalmente deboli sui rilievi N-NW, in parziale estensione al settore N e W da fine pomeriggio (limite neve da 1700 m circa in risalita a 2100 m circa). Venti: 3000 m forti da NW, in graduale intensificazione; nelle valli da W-NW moderati o localmente forti. Temperature: in forte calo nelle minime. Zero termico: 1500 » 2400 m (valori nella libera atmosfera). Pressione: in calo.</p>		
 <p>pomeriggio</p>	Temperature: <i>montagna (min max)</i>	▼ ◄	
	Temperature: <i>valli (min max)</i>	▼ ◄	

tendenza successiva				attendibilità: ★☆☆☆
 <p>ven 22 dic</p>	 <p>sab 23 dic</p>	 <p>dom 24 dic</p>	 <p>lun 25 dic</p>	<p>Venerdì molto nuvoloso presso la dorsale alpina di confine con precipitazioni, estese a parte dei settori N e W, localmente moderate, in attenuazione serale; irregolarmente nuvoloso altrove. Da sabato progressiva diminuzione della nuvolosità e miglioramento del tempo con temperature in possibile aumento tra domenica e lunedì.</p>

19/12/2023	Temperatura Max di ieri (ore 12-18) °C	Temperatura Min di oggi (ore 00-08) °C	Precipitazioni ultime 24 ore (ore 08-08) mm
Aosta - Mont-Fleury 577 m. slm	12,0	-2,3	0,0
Ayas - Champoluc 1566 m. slm	8,4	-5,1	0,0
Champorcher - Petit-Mont-Blanc 1640 m. slm	12,9	6,2	0,0
Cogne - Gimillan 1785 m. slm	11,6	1,2	0,0
Courmayeur - Dolonne 1200 m. slm	10,6	0,6	0,0
Donnas - Clapey 341 m. slm	11,3	6,1	0,0
Etroubles - Chevière 1339 m. slm	6,8	2,3	0,0
Gressoney-Saint-Jean - Bieltschocke 1370 m. slm	11,5	-3,6	0,0
La Thuile - Les Granges 1637 m. slm	8,9	1,8	0,0
Morgex - Capoluogo 938 m. slm	7,2	-1,5	0,0
Nus - Saint-Barthélemy - Osservatorio 1675 m. slm	13,1	4,1	0,0
Rhêmes-Notre-Dame - Chaudanne 1794 m. slm	-	-7,3	0,0
Saint-Christophe - Aeroporto 545 m. slm	6,7	-3,0	0,0
Saint-Vincent - Terme 626 m. slm	12,4	2,1	0,0
Valgrisenche - Mentheu 1859 m. slm	9,5	3,3	0,0
Valsavarenche - Pont 1951 m. slm	7,5	0,4	0,0
Valtournenche - Breuil Cervinia 1998 m. slm	7,2	-1,5	0,0
Verrès - Capoluogo 375 m. slm	12,7	4,4	0,0
Villeneuve - S.R. Saint-Nicolas 839 m. slm	12,8	4,8	0,0

(I dati riportati sono pubblicati con procedura automatica, non risultano pertanto validati)