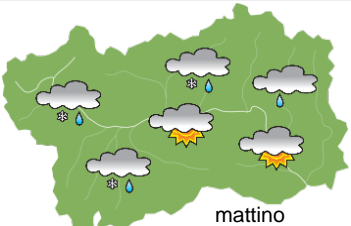
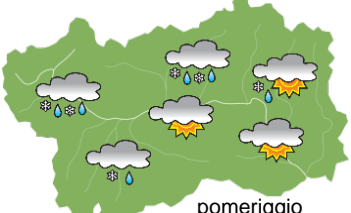
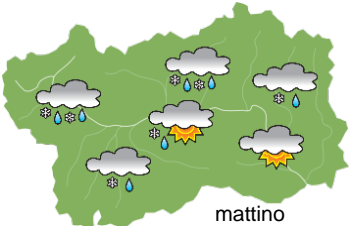
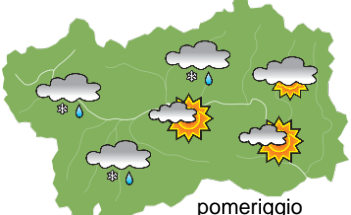
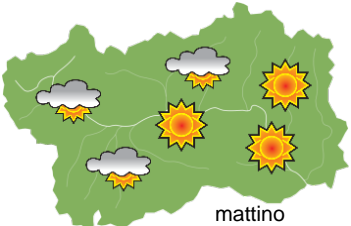



SITUAZIONE SINOTTICA

La contrapposizione tra un'area anticiclonica sulla Spagna e una profonda saccatura sull'Europa orientale determina tempo instabile e venti intensi sulla regione. Oggi e domani si assisterà ad un aumento della nuvolosità e precipitazioni generalmente localizzate sui settori nord e ovest, a partire da sabato dovrebbe diventare più importante l'influenza dell'alta pressione con tempo generalmente stabile almeno fino a mercoledì prossimo.

 <p>mattino</p>	giovedì 21 dicembre 2023		attendibilità: ★★☆☆
	<p>Graduale aumento della nuvolosità fino a nuvoloso o molto nuvoloso specie preso i rilievi. Deboli precipitazioni sui confini N e W, da fine mattina in parziale estensione al settore N, W e S-SW e in intensificazione, con valori localmente moderati specie sulle creste di confine a N-NW. Limite neve a partire da 1800 m, in graduale calo dalla serata.</p> <p>Venti: 3000 m da forti a molto forti da NW; nelle valli tra moderati e forti da W-NW, a carattere di foehn, in intensificazione dalle ore centrali con raffiche.</p> <p>Temperature: in lieve aumento in montagna. Zero termico: 1600 » 2600 m; T 1500: 1 » 7 °C; T 3000: -7 » -3 °C (valori nella libera atmosfera).</p> <p>Pressione: pressoché stazionaria.</p>		
 <p>pomeriggio</p>	Temperature: <i>montagna (max)</i>	▲	Segnalazioni: venti forti in montagna e nelle valli con raffiche; nevicata in media montagna.
	Temperature: <i>valli (max)</i>	◀▶	

 <p>mattino</p>	venerdì 22 dicembre 2023		attendibilità: ★★☆☆
	<p>Al mattino da nuvoloso a molto nuvoloso con deboli precipitazioni, moderate specie sui rilievi N-NW, meno probabili o al più molto deboli nel fondovalle centrale e orientale e sui rilievi a SE (limite neve a 1300/1400 m in rialzo a 1500/1600 m circa). Dal pomeriggio schiarite via via più ampie e graduale esaurimento dei fenomeni con confinamento ai rilievi W e N.</p> <p>Venti: 3000 m molto forti da NW; nelle valli a carattere di foehn da W-NW forti e con raffiche, molto forti sul settore E specie nelle ore serali.</p> <p>Temperature: in calo, specie nei valori massimi, eccetto nelle valli con foehn. Zero termico: 1600 » 2100 m; T 1500: 2 / 4 °C; T 3000: -10 / -7 °C (valori nella libera atmosfera).</p> <p>Pressione: pressoché stazionaria.</p>		
 <p>pomeriggio</p>	Temperature: <i>montagna (min max)</i>	▼ ▼	Segnalazioni: venti forti in montagna e nelle valli con raffiche; nevicata in media montagna.
	Temperature: <i>valli (min max)</i>	◀▶ ▼	

 <p>mattino</p>	sabato 23 dicembre 2023		attendibilità: ★★☆☆
	<p>Salvo qualche residuo addensamento sulla dorsale N-W fino alle ore centrali, prevalentemente sereno con qualche passaggio di nubi alte.</p> <p>Venti: 3000 m tra forti e molto forti da NW, in graduale indebolimento; nelle valli da W-NW tra moderati e forti.</p> <p>Temperature: in aumento. Zero termico: 2000 » 2600 m (valori nella libera atmosfera).</p> <p>Pressione: in lieve aumento.</p>		
 <p>pomeriggio</p>	Temperature: <i>montagna (min max)</i>	▲ ▲	
	Temperature: <i>valli (min max)</i>	▲ ▲	

 <p>dom 24 dic</p>	 <p>lun 25 dic</p>	 <p>mar 26 dic</p>	 <p>mer 27 dic</p>	tendenza successiva	attendibilità: ★★☆☆
				<p>Domenica sereno, lunedì qualche addensamento sulla dorsale, aumento delle temperature. Martedì e mercoledì passaggi di nubi medio-alte, a tratti diffuse e stratificate.</p>	

21/12/2023	Temperatura Max di ieri (ore 12-18) °C	Temperatura Min di oggi (ore 00-08) °C	Precipitazioni ultime 24 ore (ore 08-08) mm
Aosta - Mont-Fleury 577 m. slm	13,8	8,6	0,0
Ayas - Champoluc 1566 m. slm	6,5	-5,0	0,0
Champorcher - Petit-Mont-Blanc 1640 m. slm	10,9	-0,1	0,0
Cogne - Gimillan 1785 m. slm	4,9	-3,0	0,0
Courmayeur - Dolonne 1200 m. slm	8,7	2,0	0,0
Donnas - Clapey 341 m. slm	15,2	6,6	0,0
Etroubles - Chevière 1339 m. slm	6,0	3,4	0,0
Gressoney-Saint-Jean - Bieltschocke 1370 m. slm	8,8	-1,4	0,0
La Thuile - Les Granges 1637 m. slm	3,0	-1,3	0,0
Morgex - Capoluogo 938 m. slm	10,5	4,4	0,0
Nus - Saint-Barthélemy - Osservatorio 1675 m. slm	6,4	0,2	0,0
Rhêmes-Notre-Dame - Chaudanne 1794 m. slm	3,7	-5,5	0,0
Saint-Christophe - Aeroporto 545 m. slm	15,2	8,7	0,0
Saint-Vincent - Terme 626 m. slm	15,2	6,9	0,0
Valgrisenche - Menthiu 1859 m. slm	3,8	-1,5	0,0
Valsavarenche - Pont 1951 m. slm	5,9	-4,3	0,0
Valtournenche - Breuil Cervinia 1998 m. slm	5,5	-2,8	0,0
Verrès - Capoluogo 375 m. slm	16,5	7,1	0,0
Villeneuve - S.R. Saint-Nicolas 839 m. slm	13,6	7,6	0,0

(I dati riportati sono pubblicati con procedura automatica, non risultano pertanto validati)