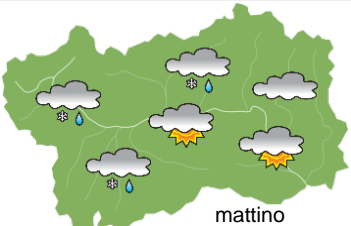
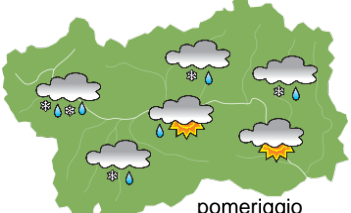
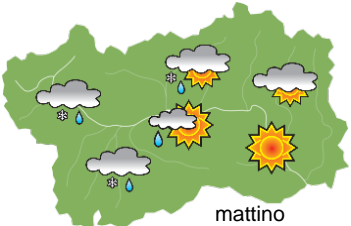
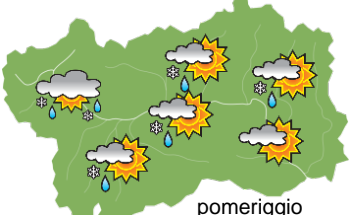
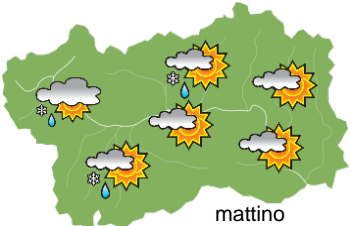






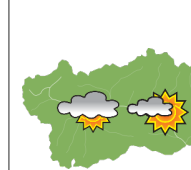
SITUAZIONE SINOTTICA

Forti correnti occidentali interessano la regione con alcune perturbazioni del geopotenziale che determinano degli episodi perturbati che dovrebbero interessare gran parte della regione, in particolare tra la sera odierna e il primo mattino di domani e nuovamente nella sera/notte di domani. Una breve rimonta anticiclonica tra giovedì sera e venerdì mattina sarà seguita dal passaggio di una saccatura con aria più fredda da cui dovrebbe isolarsi un minimo barico, la cui traiettoria è ancora incerta.

martedì 2 gennaio 2024		attendibilità: ★★☆☆
 <p style="text-align: center;">mattino</p>	<p>Da nuvoloso a molto nuvoloso, specie ad W, con alternanza di schiarite, più ampie in bassa valle nel tardo pomeriggio. Dalle ore centrali precipitazioni in intensificazione sul settore W ed in estensione da fine pomeriggio a buona parte della regione, meno interessato il settore SE. Limite neve intorno a 1500 m circa, in locale rialzo ad W la sera/notte.</p> <p>Venti: 3000 m forti dai quadranti occidentali; nelle valli deboli o localmente moderati da W-NW.</p> <p>Temperature: in aumento in montagna.</p> <p>Zero termico: 1100 » 2000 m; T 1500: -2 » 3 °C; T 3000: -10 » -5 °C (valori nella libera atmosfera).</p> <p>Pressione: pressoché stazionaria,</p>	
	 <p style="text-align: center;">pomeriggio</p>	<p>Temperature: <i>montagna (max)</i> ▲</p>
<p>Temperature: <i>valli (max)</i> ◀▶</p>		

mercoledì 3 gennaio 2024		attendibilità: ★★☆☆
 <p style="text-align: center;">mattino</p>	<p>Nuvoloso o molto nuvoloso nella notte, poi graduale rasserenamento eccetto sui rilievi di confine, specie quelli W con qualche debole precipitazione, in esaurimento (neve oltre 1500/1600 m circa). Incremento della nuvolosità da fine pomeriggio con precipitazioni sui rilievi W, generalmente deboli, in estensione ai rilievi di buona parte della regione (neve oltre 1300 m circa).</p> <p>Venti: 3000 m forti da W-NW, molto forti dalla notte; nelle valli da W-NW da moderati a forti, con raffiche e a carattere di foehn specie dal pomeriggio in media-bassa valle.</p> <p>Temperature: in aumento le minime e nel fondovalle nei valori massimi.</p> <p>Zero termico: 1700 / 2200 m; T 1500: 3 / 5 °C; T 3000: -5 / -8 °C (valori nella libera atmosfera).</p> <p>Pressione: pressoché stazionaria,</p>	
	 <p style="text-align: center;">pomeriggio</p>	<p>Temperature: <i>montagna (min max)</i> ▲ ◀▶</p>
<p>Temperature: <i>valli (min max)</i> ▲ ◀▶</p>		

giovedì 4 gennaio 2024		attendibilità: ★★☆☆
 <p style="text-align: center;">mattino</p>	<p>Nuvoloso al mattino, specie sul settore W, con deboli precipitazioni residue (nevose oltre 1100/1200 m circa), in confinamento alla dorsale ed esaurimento entro le ore centrali. Dal tardo pomeriggio nubi alte, in graduale ispessimento.</p> <p>Venti: 3000 m forti da NW, in attenuazione, dalla notte deboli da SW; nelle valli da W-NW deboli in alta valle, forti in bassa valle, in attenuazione dalle ore centrali.</p> <p>Temperature: minime in sensibile calo, massime in lieve aumento in montagna</p> <p>Zero termico: 1400 » 2000 m (valori nella libera atmosfera).</p> <p>Pressione: pressoché stazionaria,</p>	
	 <p style="text-align: center;">pomeriggio</p>	<p>Temperature: <i>montagna (min max)</i> ▼ ▲</p>
<p>Temperature: <i>valli (min max)</i> ▼ ◀▶</p>		

tendenza successiva				attendibilità: ★☆☆☆
 <p style="text-align: center;">ven 5 gen</p>	 <p style="text-align: center;">sab 6 gen</p>	 <p style="text-align: center;">dom 7 gen</p>	 <p style="text-align: center;">lun 8 gen</p>	<p>Fino a domenica giornate generalmente nuvolose, specie venerdì e la prima parte di sabato, con calo delle temperature. Precipitazioni deboli e diffuse tra la sera di venerdì e la mattina di sabato, in seguito confinate alla sola dorsale. Lunedì diminuzione della nuvolosità.</p>

02/01/2024	Temperatura Max di ieri (ore 12-18) °C	Temperatura Min di oggi (ore 00-08) °C	Precipitazioni ultime 24 ore (ore 08-08) mm
Aosta - Mont-Fleury 577 m. slm	10,7	-2,2	0,0
Ayas - Champoluc 1566 m. slm	1,3	-7,9	0,0
Champorcher - Petit-Mont-Blanc 1640 m. slm	2,2	-1,9	0,0
Cogne - Gimillan 1785 m. slm	2,1	-5,6	0,0
Courmayeur - Dolonne 1200 m. slm	3,4	-0,7	0,2
Donnas - Clapey 341 m. slm	10,6	2,4	0,0
Etroubles - Chevière 1339 m. slm	3,5	-2,0	0,0
Gressoney-Saint-Jean - Bieltschocke 1370 m. slm	4,8	-5,0	0,0
La Thuile - Les Granges 1637 m. slm	0,8	-1,6	0,0
Morgex - Capoluogo 938 m. slm	6,7	-1,1	0,0
Nus - Saint-Barthélemy - Osservatorio 1675 m. slm	2,4	-2,1	0,0
Rhêmes-Notre-Dame - Chaudanne 1794 m. slm	1,2	-	0,0
Saint-Christophe - Aeroporto 545 m. slm	11,1	-2,1	0,0
Saint-Vincent - Terme 626 m. slm	9,6	-0,1	0,0
Valgrisenche - Menthiu 1859 m. slm	-1,4	-2,2	0,0
Valsavarenche - Pont 1951 m. slm	0,1	-6,7	0,0
Valtournenche - Breuil Cervinia 1998 m. slm	-2,6	-7,4	0,0
Verrès - Capoluogo 375 m. slm	10,9	-0,6	0,0
Villeneuve - S.R. Saint-Nicolas 839 m. slm	9,5	1,7	0,0

(I dati riportati sono pubblicati con procedura automatica, non risultano pertanto validati)