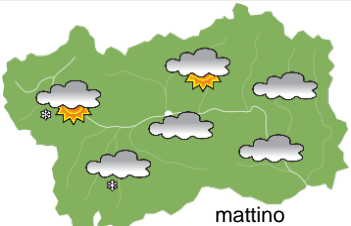
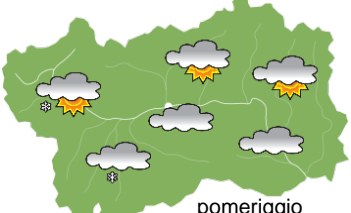
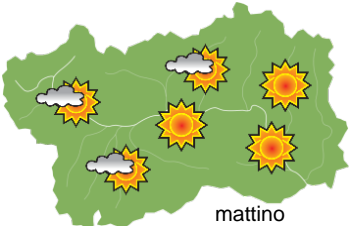









SITUAZIONE SINOTTICA

Oggi la nostra regione è ancora interessata da aria fredda legata ad una struttura di bassa pressione. Da domani cambia la circolazione in quota: correnti settentrionali stabili e più miti legate ad un'area di alta pressione presente sul nord Europa interesseranno la valle d'Aosta sino ad almeno martedì prossimo, con tempo generalmente stabile ed asciutto, ma con qualche passaggio nuvoloso, specie durante domenica e lunedì sulla dorsale di confine estero.

 <p>mattino</p>	mercoledì 10 gennaio 2024		attendibilità: ★★★
	<p>Cielo generalmente molto nuvoloso, con qualche occasionale e temporanea apertura solamente sulle montagne della dorsale settentrionale sopra i 2500-3000m circa; nevicate molto deboli ed intermittenti sopra i 700-800m circa possibili ovunque, più probabili sul settore occidentale.</p> <p>Venti: 3000 m deboli da SE. Nelle valli deboli da E-SE.</p> <p>Temperature: in calo. Zero termico: 500 » 1100 m; T 1500: -5 / -3 °C; T 3000: -14 » -11 °C (valori nella libera atmosfera).</p> <p>Pressione: stazionaria.</p>		
 <p>pomeriggio</p>	Temperature: <i>montagna (max)</i>	▼	Segnalazioni: nulla da segnalare.
	Temperature: <i>valli (max)</i>	▼	

 <p>mattino</p>	giovedì 11 gennaio 2024		attendibilità: ★★★
	<p>Sino al mattino presto ancora parzialmente nuvoloso per nubi a media quota con addensamenti sulle montagne occidentali. Poi attenuazione delle nubi ovunque con schiarite progressivamente più ampie sino ad avere cielo sereno o poco nuvoloso da metà mattina circa. Nel pomeriggio cielo sereno ovunque.</p> <p>Venti: 3000 m da deboli a moderati da E-SE, in rotazione da NE nel pomeriggio. Nelle valli deboli da E-SE al mattino, deboli da W-NW nel pomeriggio.</p> <p>Temperature: nelle valli minime in calo, massime in aumento. In montagna in generale aumento. Zero termico: 600 » 1800 m; T 1500: -4 » 3 °C; T 3000: -11 » -6 °C (valori nella libera atmosfera).</p> <p>Pressione: in calo.</p>		
 <p>pomeriggio</p>	Temperature: <i>montagna (min max)</i>	▲ ▲	Segnalazioni: nulla da segnalare.
	Temperature: <i>valli (min max)</i>	▼ ▲	

 <p>mattino</p>	venerdì 12 gennaio 2024		attendibilità: ★★★
	<p>Cielo generalmente sereno ovunque per tutta la giornata; possibile al mattino presto foschia proveniente dal Piemonte con interessamento della bassa valle nelle zone prossime al confine regionale.</p> <p>Venti: 3000 m deboli da NW, in intensificazione da fine mattinata sino a moderati nel pomeriggio da N. Nelle valli deboli da W-NW.</p> <p>Temperature: nelle valli minime stazionarie o localmente in lieve calo, massime in aumento. In montagna in aumento. Zero termico: 1600 » 2400 m (valori nella libera atmosfera).</p> <p>Pressione: stazionaria.</p>		
 <p>pomeriggio</p>	Temperature: <i>montagna (min max)</i>	▲ ▲	
	Temperature: <i>valli (min max)</i>	◀ ▲	

 <p>sab 13 gen</p>	 <p>dom 14 gen</p>	 <p>lun 15 gen</p>	 <p>mar 16 gen</p>	tendenza successiva attendibilità: ★★★
				<p>Sabato soleggiato; nubi in aumento dalla serata. Domenica parzialmente nuvoloso ad W, abbastanza soleggiato ad E. Lunedì abbastanza soleggiato ma con addensamenti sulla dorsale alpina estera. Martedì soleggiato.</p>

10/01/2024	Temperatura Max di ieri (ore 12-18) °C	Temperatura Min di oggi (ore 00-08) °C	Precipitazioni ultime 24 ore (ore 08-08) mm
Aosta - Mont-Fleury 577 m. slm	4,2	1,6	0,2
Ayas - Champoluc 1566 m. slm	-0,5	-4,1	2,6
Champorcher - Petit-Mont-Blanc 1640 m. slm	-2,7	-4,8	0,6
Cogne - Gimillan 1785 m. slm	-2,4	-7,4	0,0
Courmayeur - Dolonne 1200 m. slm	0,4	-1,8	4,2
Donnas - Clapey 341 m. slm	5,0	2,2	2,2
Etroubles - Chevière 1339 m. slm	-1,2	-3,5	0,6
Gressoney-Saint-Jean - Bieltschocke 1370 m. slm	-1,2	-2,9	2,8
La Thuile - Les Granges 1637 m. slm	-2,3	-5,0	1,0
Morgex - Capoluogo 938 m. slm	1,7	-0,4	1,0
Nus - Saint-Barthélemy - Osservatorio 1675 m. slm	0,0	-5,1	0,0
Rhêmes-Notre-Dame - Chaudanne 1794 m. slm	-2,6	-7,0	2,4
Saint-Christophe - Aeroporto 545 m. slm	4,8	2,2	0,0
Saint-Vincent - Terme 626 m. slm	3,8	1,1	0,8
Valgrisenche - Menthiu 1859 m. slm	-3,0	-6,0	1,6
Valsavarenche - Pont 1951 m. slm	-2,9	-7,3	0,2
Valtournenche - Breuil Cervinia 1998 m. slm	-2,9	-8,2	1,8
Verrès - Capoluogo 375 m. slm	5,5	3,1	0,2
Villeneuve - S.R. Saint-Nicolas 839 m. slm	2,1	0,0	0,0

(I dati riportati sono pubblicati con procedura automatica, non risultano pertanto validati)