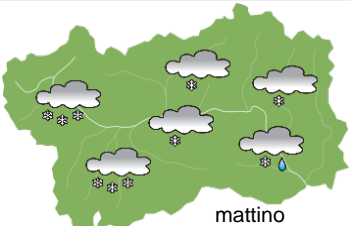

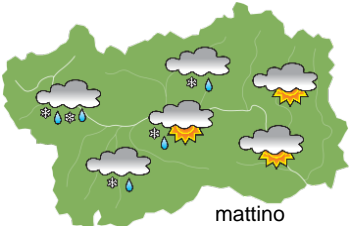
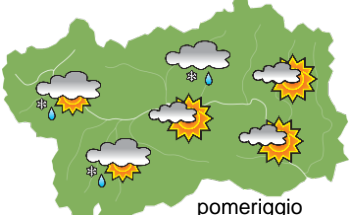
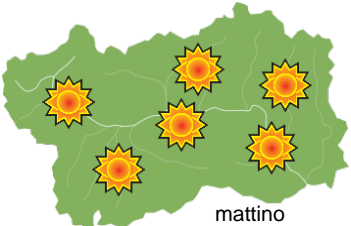
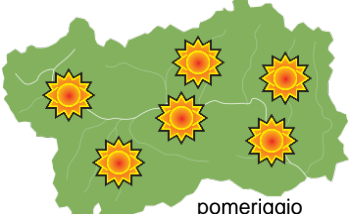






SITUAZIONE SINOTTICA

Associata a una vasta saccatura polare che si estende su buona parte dell'Europa, una perturbazione interesserà la nostra regione fino a parte della giornata di domani. Successivamente una graduale rimonta di un anticiclone in espansione dall'Atlantico al Mediterraneo favorirà stabilità e sarà associata all'ingresso di aria più fredda.

		mercoledì 17 gennaio 2024		attendibilità: ★★★
 mattino	Salvo locali parziali schiarite nelle ore centrali, fenomeni in confinamento presso i rilievi N-W e in attenuazione. Da fine pomeriggio nuove precipitazioni a partire da W, in estensione entro sera al resto della regione, localmente moderate specie sui rilievi N-W. Limite neve a 500/600 m circa, temporaneamente a 1900/2100 m presso la dorsale N-W.			
Venti: 3000 m forti da SW, in parziale attenuazione nel pomeriggio, poi in rotazione da W; deboli da E-SE nelle valli.				
Temperature: in lieve calo, tranne in montagna. Zero termico: 600 » 1000 m; T 1500: -4 » -2 °C; T 3000: -4 » -2 °C (valori nella libera atmosfera).				
Pressione: in calo.				
Temperature: <i>montagna (max)</i>		◀	Segnalazioni: nevicata fino nel fondovalle	
Temperature: <i>valli (max)</i>		▼		
 pomeriggio				

		giovedì 18 gennaio 2024		attendibilità: ★★★
 mattino	Da nuvoloso a molto nuvoloso con schiarite specie a SE e nel fondovalle centrale. Deboli precipitazioni diffuse che dal primo mattino tenderanno ad attenuare e confinarsi alla dorsale N-W. Limite neve in rapido rialzo da 500 a 1500 m, con possibili episodi di pioggia mista neve specie ad W e sui rilievi centrali.			
Venti: 3000 m forti da W, in graduale attenuazione e rotazione da NW dalle ore centrali; nelle valli deboli da W-NW, in intensificazione fino a moderati nelle ore centrali e nuovamente dalla sera, con episodi di foehn e raffiche specie in media e bassa valle.				
Temperature: in lieve calo in montagna, in aumento negli altri valori, specie nel fondovalle dal pomeriggio. Strato isoterma tra suolo e 2000 m circa. Zero termico: 1700 / 2100 m; T 1500: 1 » 4 °C; T 3000: -6 / -4 °C (valori nella libera atmosfera).				
Pressione: pressoché stazionaria.				
Temperature: <i>montagna (min max)</i>		▼ ▲	Segnalazioni: nevicata a media quota.	
Temperature: <i>valli (min max)</i>		▲ ▲		
 pomeriggio				

		venerdì 19 gennaio 2024		attendibilità: ★★★
 mattino	Prevalentemente sereno, salvo qualche addensamento, specie al mattino, presso i rilievi di confine e qualche passaggio di nubi alte nelle ore centrali.			
Venti: 3000 m moderati da W-NW, in attenuazione e graduale rotazione da N dalle ore centrali; nelle valli moderati da W-NW al mattino con raffiche specie in bassa valle, poi deboli.				
Temperature: in calo, specie le massime. Zero termico: 1200 » 900 m (valori nella libera atmosfera).				
Pressione: in aumento.				
Temperature: <i>montagna (min max)</i>		▼ ▼		
Temperature: <i>valli (min max)</i>		▼ ▼		
 pomeriggio				

				tendenza successiva	attendibilità: ★★★
 sab 20 gen	 dom 21 gen	 lun 22 gen	 mar 23 gen	Sabato sereno. Domenica nubi medio-alte fino al mattino, poi sereno. Da lunedì graduale aumento della nuvolosità con cielo da nuvoloso a localmente molto nuvoloso, specie martedì, quando sulla dorsale N-W saranno possibili deboli precipitazioni.	

17/01/2024	Temperatura Max di ieri (ore 12-18) °C	Temperatura Min di oggi (ore 00-08) °C	Precipitazioni ultime 24 ore (ore 08-08) mm
Aosta - Mont-Fleury 577 m. slm	5,4	-0,7	6,6
Ayas - Champoluc 1566 m. slm	2,4	-6,4	2,0
Champorcher - Petit-Mont-Blanc 1640 m. slm	1,8	-5,0	0,0
Cogne - Gimillan 1785 m. slm	4,3	-6,4	2,2
Courmayeur - Dolonne 1200 m. slm	4,2	-2,1	15,0
Donnas - Clapey 341 m. slm	5,9	-0,3	0,0
Etroubles - Chevière 1339 m. slm	2,1	-3,5	9,8
Gressoney-Saint-Jean - Bieltschocke 1370 m. slm	0,7	-5,3	0,8
La Thuile - Les Granges 1637 m. slm	4,5	-4,9	11,2
Morgex - Capoluogo 938 m. slm	5,4	-0,8	11,8
Nus - Saint-Barthélemy - Osservatorio 1675 m. slm	-	-	-
Rhêmes-Notre-Dame - Chaudanne 1794 m. slm	4,6	-5,7	3,8
Saint-Christophe - Aeroporto 545 m. slm	7,0	-1,2	5,8
Saint-Vincent - Terme 626 m. slm	7,3	-0,7	0,8
Valgrisenche - Menthiu 1859 m. slm	4,3	-5,6	8,2
Valsavarenche - Pont 1951 m. slm	2,8	-5,7	4,4
Valtournenche - Breuil Cervinia 1998 m. slm	0,6	-6,8	2,2
Verrès - Capoluogo 375 m. slm	7,0	-1,0	0,0
Villeneuve - S.R. Saint-Nicolas 839 m. slm	5,3	-0,8	0,0

(I dati riportati sono pubblicati con procedura automatica, non risultano pertanto validati)