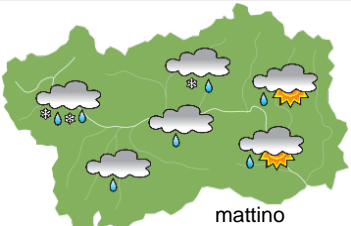
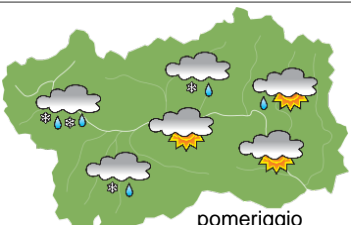
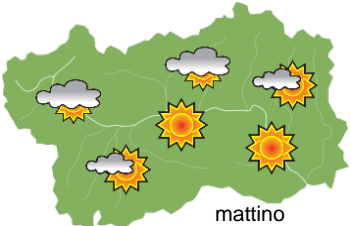
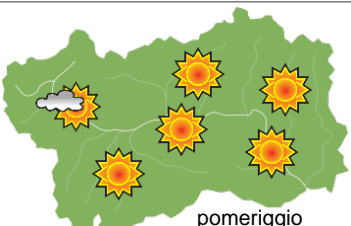
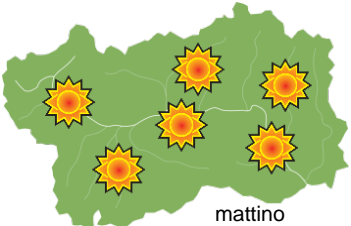
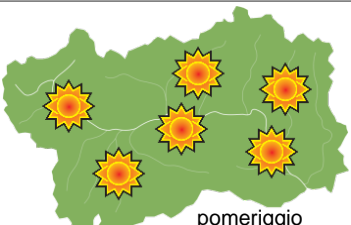


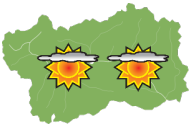



SITUAZIONE SINOTTICA

Associata a una vasta saccatura polare che si estende su buona parte dell'Europa, una perturbazione interesserà ancora la nostra regione fino a parte della giornata odierna; successivamente la graduale rimonta di un anticiclone mediterraneo in espansione verso l'Atlantico favorirà più stabilità e sarà associato fino alle prime ore di sabato a un temporaneo calo delle temperature per poi aumentare nuovamente.

giovedì 18 gennaio 2024		attendibilità: ★★☆☆
 mattino	<p>Molto nuvoloso con attenuazione delle precipitazioni e in confinamento sulla dorsale e schiarite specie in bassa e media valle. Limite neve oltre i 1800 m, in calo in serata quando i fenomeni saranno più deboli e sporadici.</p> <p>Venti: 3000 m da forti a moderati dai quadranti occidentali; NW deboli nelle valli.</p> <p>Temperature: salvo un lieve calo in montagna, in aumento specie nelle valli con strato di isotermia mattutina e valori maggiori in alta valle, rispetto alla bassa.</p> <p>Zero termico: 1400 / 2100 m; T 1500: 1 » 4 °C; T 3000: -6 / -4 °C (valori nella libera atmosfera).</p> <p>Pressione: in lieve aumento.</p>	
 pomeriggio	<p>Temperature: <i>montagna (max)</i> ▲</p>	<p>Segnalazioni: nulla da segnalare.</p>
	<p>Temperature: <i>valli (max)</i> ◀</p>	

venerdì 19 gennaio 2024		attendibilità: ★★☆☆
 mattino	<p>Salvo qualche residuo addensamento mattutino sui rilievi di confine, prevalentemente soleggiato al mattino con qualche addensamento pomeridiano, specie in bassa valle, dove non si esclude qualche debole e locale fiocco in media montagna.</p> <p>Venti: 3000 m NW da deboli a moderati in attenuazione da metà giornata e rotazione da N nella notte; foehn al mattino nelle valli, localmente con raffiche, poi deboli dai quadranti sud-orientali.</p> <p>Temperature: in calo, specie le massime.</p> <p>Zero termico: 1200 / 1000 m; T 1500: -3 » -5 °C; T 3000: -10 » -14 °C (valori nella libera atmosfera).</p> <p>Pressione: in aumento.</p>	
 pomeriggio	<p>Temperature: <i>montagna (min max)</i> ▼ ▼</p>	<p>Segnalazioni: nulla da segnalare.</p>
	<p>Temperature: <i>valli (min max)</i> ▼ ▼</p>	

sabato 20 gennaio 2024		attendibilità: ★★☆☆
 mattino	<p>Sereno o tuttalpiù poco nuvoloso.</p> <p>Venti: 3000 m generalmente deboli dai quadranti settentrionali; NW deboli o assenti nelle valli.</p> <p>Temperature: minime in calo, massime in lieve aumento.</p> <p>Zero termico: 600 » 1200 m (valori nella libera atmosfera).</p> <p>Pressione: in lieve aumento.</p>	
 pomeriggio	<p>Temperature: <i>montagna (min max)</i> ▼ ▲</p>	
	<p>Temperature: <i>valli (min max)</i> ▼ ▲</p>	

tendenza successiva				attendibilità: ★★☆☆
 dom 21 gen	 lun 22 gen	 mar 23 gen	 mer 24 gen	<p>Prevalentemente soleggiato con temperature in rialzo e qualche debole velatura fino a lunedì mattina, poi aumento della nuvolosità con temporaneo calo termico in montagna e qualche possibile debole precipitazione intermittente sui rilievi fino a martedì, quando le temperature torneranno nuovamente a aumentare; in seguito più soleggiato.</p>

18/01/2024	Temperatura Max di ieri (ore 12-18) °C	Temperatura Min di oggi (ore 00-08) °C	Precipitazioni ultime 24 ore (ore 08-08) mm
Aosta - Mont-Fleury 577 m. slm	1,9	-0,3	10,2
Ayas - Champoluc 1566 m. slm	-0,6	-4,1	6,4
Champorcher - Petit-Mont-Blanc 1640 m. slm	-0,6	-2,4	2,2
Cogne - Gimillan 1785 m. slm	-2,1	-3,9	6,8
Courmayeur - Dolonne 1200 m. slm	0,0	-0,8	27,8
Donnas - Clapey 341 m. slm	5,2	0,6	1,2
Etroubles - Chevière 1339 m. slm	-1,4	-2,3	13,8
Gressoney-Saint-Jean - Bieltschocke 1370 m. slm	3,6	-2,2	4,2
La Thuile - Les Granges 1637 m. slm	-2,9	-2,9	23,8
Morgex - Capoluogo 938 m. slm	1,5	0,0	22,6
Nus - Saint-Barthélemy - Osservatorio 1675 m. slm	-	-3,2	-
Rhêmes-Notre-Dame - Chaudanne 1794 m. slm	-1,8	-3,3	22,0
Saint-Christophe - Aeroporto 545 m. slm	5,0	0,2	9,6
Saint-Vincent - Terme 626 m. slm	4,4	0,3	4,0
Valgrisenche - Menthiu 1859 m. slm	-3,1	-0,1	25,2
Valsavarenche - Pont 1951 m. slm	-0,4	-3,5	10,6
Valtournenche - Breuil Cervinia 1998 m. slm	-2,0	-3,1	6,4
Verrès - Capoluogo 375 m. slm	6,1	2,2	1,6
Villeneuve - S.R. Saint-Nicolas 839 m. slm	3,7	-0,2	0,0

(I dati riportati sono pubblicati con procedura automatica, non risultano pertanto validati)