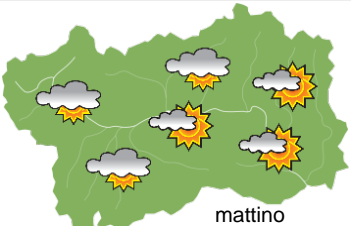

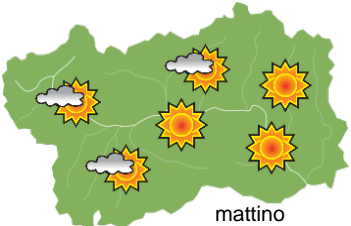
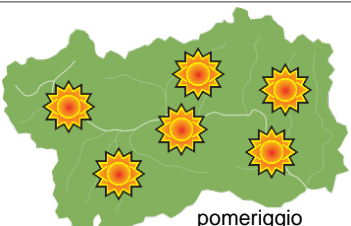
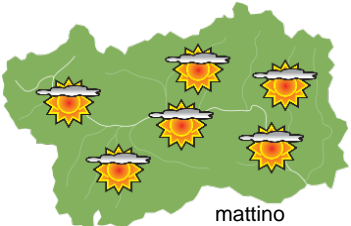
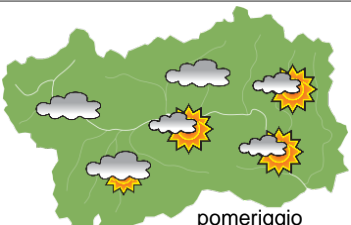




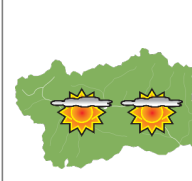
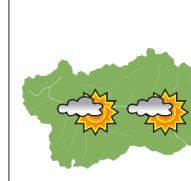
SITUAZIONE SINOTTICA

Un'area di alta pressione centrata sulla Spagna si estende verso la nostra regione. Il tempo sarà quindi caratterizzato da correnti nordoccidentali miti, intense fino a venerdì. Si assisterà a un sensibile innalzamento dello zero termico sulla regione con vento forte da nordovest specie in quota, nelle valli il vento avrà carattere di foehn con aumento delle temperature specie localmente nei fondovalle. Il contrasto con una zona di bassa pressione sull'Europa orientale determinerà da sabato un calo delle temperature con tempo ancora generalmente stabile accompagnato da frequenti velature.

		mercoledì 24 gennaio 2024		attendibilità: ★★★
 <p style="text-align: center;">mattino</p>	Addensamenti sui rilievi N-W associati a nevicate molto deboli e intermittenti sui confini; sul resto della regione poco o irregolarmente nuvoloso con velature a tratti. Venti: 3000 m forti o localmente molto forti da NW; nelle valli da W-NW moderati, a tratti forti, specie dal pomeriggio in media-bassa valle, con raffiche e a carattere di foehn. Temperature: in generale aumento. Zero termico: 2900 / 3300 m; T 1500: 6 / 10 °C; T 3000: -1 / 2 °C (valori nella libera atmosfera). Pressione: in lieve aumento.			
	 <p style="text-align: center;">pomeriggio</p>	Temperature: <i>montagna (max)</i>	▲	Segnalazioni: vento forte da NW in montagna, a tratti forte e rafficato da W-NW nelle valli.
	Temperature: <i>valli (max)</i>	▲		

		giovedì 25 gennaio 2024		attendibilità: ★★★
 <p style="text-align: center;">mattino</p>	Generalmente sereno per la giornata, ad eccezione di qualche addensamento fino al primo mattino sulla dorsale alpina estera e qualche passaggio di nubi alte e sottili da metà/fine pomeriggio. Venti: 3000 m forti da NW, in graduale attenuazione da metà pomeriggio; nelle valli da W-NW moderati, a tratti forti, specie in media-bassa valle, con raffiche e a carattere di foehn. Temperature: nelle valli in lieve calo, tranne le minime in bassa valle in aumento; in montagna stazionarie o in lieve aumento nelle massime. Zero termico: 3000 / 3400 m; T 1500: 5 » 8 °C; T 3000: -1 » 2 °C (valori nella libera atmosfera). Pressione: in lieve calo.			
	 <p style="text-align: center;">pomeriggio</p>	Temperature: <i>montagna (min max)</i>	◀▲	Segnalazioni: vento forte da NW in montagna, a tratti forte e rafficato da W-NW nelle valli.
	Temperature: <i>valli (min max)</i>	▼▼		

		venerdì 26 gennaio 2024		attendibilità: ★★★
 <p style="text-align: center;">mattino</p>	Al mattino poco nuvoloso per velature alte, in ispessimento dalle ore centrali fino a cielo irregolarmente nuvoloso, localmente molto nuvoloso presso i rilievi N-W con qualche locale fiocco possibile in serata sui confini. Venti: 3000 m moderati da NW; nelle valli da W-NW moderati, in intensificazione da metà giornata fino a localmente forti, specie verso sera in media-bassa valle, a carattere di foehn. Temperature: minime in lieve aumento, tranne nel fondovalle di media e bassa valle in calo, massime in calo in montagna. Zero termico: 3100 » 2600 m (valori nella libera atmosfera). Pressione: pressoché stazionaria.			
	 <p style="text-align: center;">pomeriggio</p>	Temperature: <i>montagna (min max)</i>	▲▼	
	Temperature: <i>valli (min max)</i>	▲◀		

				tendenza successiva	attendibilità: ★★★
 <p style="text-align: center;">sab 27 gen</p>	 <p style="text-align: center;">dom 28 gen</p>	 <p style="text-align: center;">lun 29 gen</p>	 <p style="text-align: center;">mar 30 gen</p>	Sabato prevalentemente sereno, eccetto qualche residuo addensamento al mattino sui confini. Domenica e lunedì cielo frequentemente velato con possibilità di foschie nelle valli fino al mattino presto ai confini con il Piemonte. Martedì nubi medio-alte per la giornata.	

24/01/2024	Temperatura Max di ieri (ore 12-18) °C	Temperatura Min di oggi (ore 00-08) °C	Precipitazioni ultime 24 ore (ore 08-08) mm
Aosta - Mont-Fleury 577 m. slm	13,5	1,6	0,0
Ayas - Champoluc 1566 m. slm	8,0	0,2	0,0
Champorcher - Petit-Mont-Blanc 1640 m. slm	9,7	4,8	0,0
Cogne - Gimillan 1785 m. slm	7,0	5,8	0,0
Courmayeur - Dolonne 1200 m. slm	8,6	4,7	0,4
Donnas - Clapey 341 m. slm	9,2	0,3	0,0
Etroubles - Chevière 1339 m. slm	8,7	9,9	0,0
Gressoney-Saint-Jean - Bieltschocke 1370 m. slm	10,1	0,0	0,0
La Thuile - Les Granges 1637 m. slm	5,0	5,3	0,0
Morgex - Capoluogo 938 m. slm	11,0	5,1	0,0
Nus - Saint-Barthélemy - Osservatorio 1675 m. slm	-	-	-
Rhêmes-Notre-Dame - Chaudanne 1794 m. slm	3,7	1,9	0,0
Saint-Christophe - Aeroporto 545 m. slm	14,9	1,3	0,0
Saint-Vincent - Terme 626 m. slm	15,0	3,1	0,0
Valgrisenche - Menthieu 1859 m. slm	4,4	5,5	0,0
Valsavarenche - Pont 1951 m. slm	3,9	2,2	0,0
Valtournenche - Breuil Cervinia 1998 m. slm	5,3	2,8	0,2
Verrès - Capoluogo 375 m. slm	16,9	0,1	0,0
Villeneuve - S.R. Saint-Nicolas 839 m. slm	13,4	6,5	0,0

(I dati riportati sono pubblicati con procedura automatica, non risultano pertanto validati)