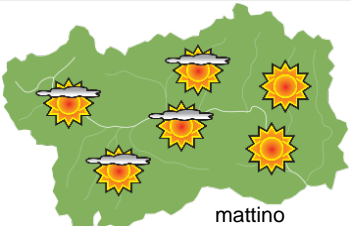
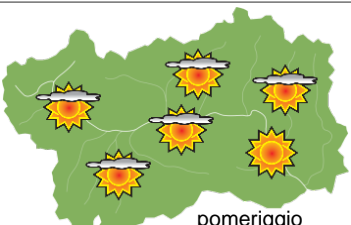
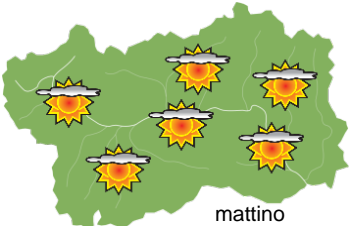
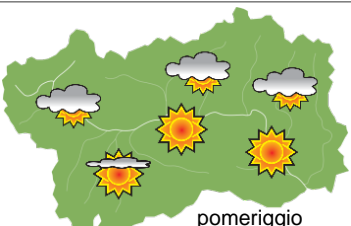
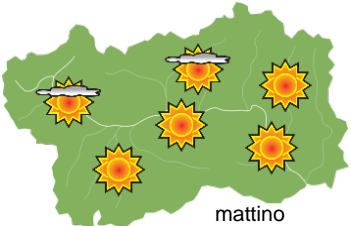
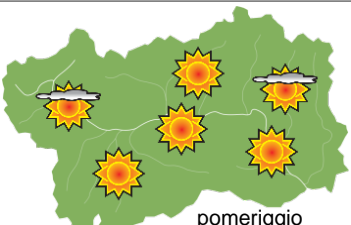





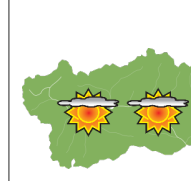
## SITUAZIONE SINOTTICA

Un'area di alta pressione di origine nordafricana interessa la regione ancora per oggi con tempo stabile. Nel corso della giornata di domani questa struttura verrà sostituita da un'altra area di alta pressione, ma di origine atlantica; tale cambio sarà accompagnato, nel pomeriggio, dal passaggio di aria più fresca ed umida con un temporaneo peggioramento del tempo sulle montagne di confine estero. Da venerdì invece il consolidamento dell'alta pressione atlantica porterà nuovamente tempo stabile almeno fino a martedì, con temperature in montagna assai miti per il periodo tra sabato e domenica.

<b>mercoledì 31 gennaio 2024</b>		attendibilità: ★★☆☆
	Sino a metà mattina circa poco nuvoloso con velature alte. Poi velature progressivamente più spesse ed estese, specie sulle montagne della dorsale alpina di confine estero, con cielo parzialmente nuvoloso e minor soleggiamento. Da metà pomeriggio attenuazione delle velature e cielo progressivamente più sereno.	
	<b>Venti:</b> 3000 m deboli da NW, a tratti moderati specie sulla dorsale nord-occidentale nel pomeriggio, in intensificazione dalla sera; nelle valli da W-NW, al mattino deboli, nel pomeriggio a tratti moderati e a carattere di debole foehn.	
<b>Temperature:</b> nelle valli ed in media montagna in aumento per foehn, in calo in alta montagna. Zero termico: 2400 / 2700 m; T 1500: 5 » 8 °C; T 3000: -4 » 0 °C (valori nella libera atmosfera).		
<b>Pressione:</b> stazionaria.		
Temperature: <i>montagna (max)</i>	▼	<b>Segnalazioni:</b> nulla da segnalare.
Temperature: <i>valli (max)</i>	▲	

<b>giovedì 1 febbraio 2024</b>		attendibilità: ★★☆☆
	Al mattino cielo poco nuvoloso con nubi alte e sottili, in temporaneo ispessimento con minor soleggiamento. Da fine mattina nubi in aumento limitatamente alla dorsale alpina di confine estero sino a cielo nuvoloso, con possibilità di qualche fiocco di neve oltre i 2200m circa tra le 14 e le 17; ancora poco nuvoloso sul resto della regione.	
	<b>Venti:</b> 3000 m da NW, al mattino moderati, nel pomeriggio forti, specie sulla dorsale NW, in rotazione da N e indebolimento dalla sera. Nelle valli moderati da W-NW, a tratti forti nel pomeriggio, e a carattere di foehn, forti sulle testate vallive N.	
<b>Temperature:</b> nelle valli localmente in aumento per foehn. In montagna in generale calo. Zero termico: 2600 » 2100 m; T 1500: 5 » 8 °C; T 3000: -4 » -8 °C (valori nella libera atmosfera).		
<b>Pressione:</b> stazionaria.		
Temperature: <i>montagna (min max)</i>	▼ ▼	<b>Segnalazioni:</b> nel pomeriggio vento da W-NW a tratti forte nella valle centrale.
Temperature: <i>valli (min max)</i>	▲ ▲	

<b>venerdì 2 febbraio 2024</b>		attendibilità: ★★☆☆
	Cielo ovunque sereno o poco nuvoloso; qualche nube alta e sottile.	
	<b>Venti:</b> 3000 m da N moderati, a tratti forti con provenienza NE attorno al monte Bianco. Nelle valli deboli da W-NW, ad eccezione della bassa valle, deboli da SE.	
<b>Temperature:</b> in generale minime in calo e massime in aumento. Dal pomeriggio sensibile aumento in alta montagna. Zero termico: 2000 » 3300 m (valori nella libera atmosfera).		
<b>Pressione:</b> in lieve calo.		
Temperature: <i>montagna (min max)</i>	▼ ▲	
Temperature: <i>valli (min max)</i>	▼ ▲	

<b>tendenza successiva</b>				attendibilità: ★★☆☆
				Sabato e domenica generalmente soleggiato con nubi alte e sottili di passaggio. Lunedì soleggiato. Martedì poco o parzialmente nuvoloso per frequenti velature, a tratti più spesse.
sab 3 feb	dom 4 feb	lun 5 feb	mar 6 feb	

<b>31/01/2024</b>	<b>Temperatura Max di ieri (ore 12-18) °C</b>	<b>Temperatura Min di oggi (ore 00-08) °C</b>	<b>Precipitazioni ultime 24 ore (ore 08-08) mm</b>
Aosta - Mont-Fleury 577 m. slm	10,0	-2,4	0,0
Ayas - Champoluc 1566 m. slm	7,2	-4,6	0,0
Champorcher - Petit-Mont-Blanc 1640 m. slm	6,6	3,7	0,0
Cogne - Gimillan 1785 m. slm	8,0	-0,2	0,0
Courmayeur - Dolonne 1200 m. slm	8,6	0,8	0,0
Donnas - Clapey 341 m. slm	8,5	3,7	0,0
Etroubles - Chevière 1339 m. slm	6,6	1,4	0,0
Gressoney-Saint-Jean - Bieltschocke 1370 m. slm	6,2	-2,6	0,0
La Thuile - Les Granges 1637 m. slm	6,3	2,6	0,0
Morgex - Capoluogo 938 m. slm	9,6	-1,5	0,0
Nus - Saint-Barthélemy - Osservatorio 1675 m. slm	6,6	2,4	0,0
Rhêmes-Notre-Dame - Chaudanne 1794 m. slm	5,7	-4,1	0,0
Saint-Christophe - Aeroporto 545 m. slm	10,9	-2,5	0,0
Saint-Vincent - Terme 626 m. slm	13,3	1,0	0,0
Valgrisenche - Menthieu 1859 m. slm	8,0	2,4	0,0
Valsavarenche - Pont 1951 m. slm	7,5	-1,4	0,0
Valtournenche - Breuil Cervinia 1998 m. slm	6,9	-1,9	0,0
Verrès - Capoluogo 375 m. slm	11,4	0,4	0,0
Villeneuve - S.R. Saint-Nicolas 839 m. slm	9,6	3,2	0,0

*(I dati riportati sono pubblicati con procedura automatica, non risultano pertanto validati)*