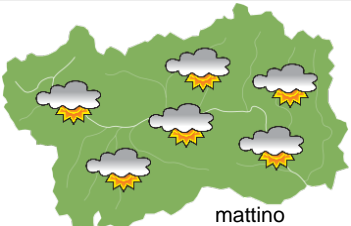
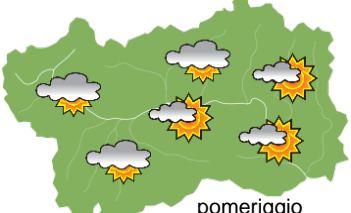
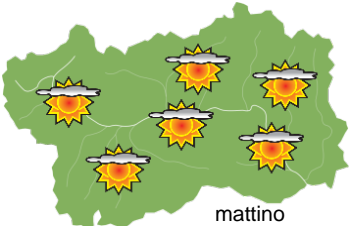
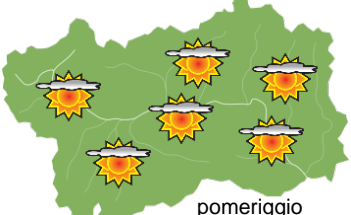
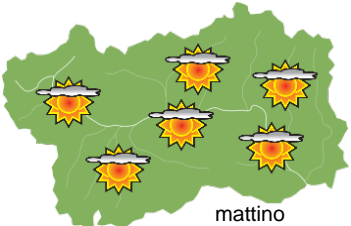
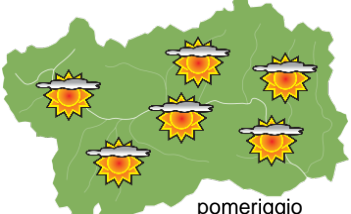






## SITUAZIONE SINOTTICA

Un promontorio anticiclonico sull'Europa occidentale determinerà tempo stabile in Valle d'Aosta probabilmente fino a metà della prossima settimana, con temperature miti ed episodi di foehn nelle valli.

 <p>mattino</p>		<b>giovedì 1 febbraio 2024</b>		attendibilità: ★★★
		<p>In parte soleggiato per nubi medio-alte; annuvolamenti e qualche fiocco sui rilievi di confine nel pomeriggio.  <b>Venti:</b> 3000 m moderati nord-occidentali, in rinforzo e rotazione da N; foehn nelle valli.  <b>Temperature:</b> in calo tranne nel fondovalle.          Zero termico: 2600 » 2700 m; T 1500: 2 » 9 °C; T 3000: -3 » -2 °C (valori nella libera atmosfera).  <b>Pressione:</b> stazionaria.</p>		
 <p>pomeriggio</p>		Temperature: <i>montagna (max)</i>	▼	<b>Segnalazioni:</b> venti forti in montagna con foehn nelle valli.
		Temperature: <i>valli (max)</i>	◄	

 <p>mattino</p>		<b>venerdì 2 febbraio 2024</b>		attendibilità: ★★★
		<p>Soleggiato, con nuvole alte al mattino e in serata.  <b>Venti:</b> 3000 m forti settentrionali; foehn nelle valli.  <b>Temperature:</b> minime in calo in montagna, massime in lieve aumento.          Zero termico: 2000 » 2900 m; T 1500: 2 » 10 °C; T 3000: -6 » -1 °C (valori nella libera atmosfera).  <b>Pressione:</b> stazionaria.</p>		
 <p>pomeriggio</p>		Temperature: <i>montagna (min max)</i>	▼ ▲	<b>Segnalazioni:</b> venti forti in montagna con foehn nelle valli.
		Temperature: <i>valli (min max)</i>	◄ ▲	

 <p>mattino</p>		<b>sabato 3 febbraio 2024</b>		attendibilità: ★★★
		<p>Soleggiato, con velature.  <b>Venti:</b> 3000 m forti da NNW; foehn nelle valli.  <b>Temperature:</b> in aumento.          Zero termico: 2800 » 3200 m (valori nella libera atmosfera).  <b>Pressione:</b> in lieve calo.</p>		
 <p>pomeriggio</p>		Temperature: <i>montagna (min max)</i>	▲ ▲	
		Temperature: <i>valli (min max)</i>	▲ ▲	

 <p>dom 4 feb</p>				 <p>lun 5 feb</p>				 <p>mar 6 feb</p>				 <p>mer 7 feb</p>				<b>tendenza successiva</b>		attendibilità: ★★★
Soleggiato fino a martedì, mercoledì nuvolosità irregolare.																		

<b>01/02/2024</b>	<b>Temperatura Max di ieri (ore 12-18) °C</b>	<b>Temperatura Min di oggi (ore 00-08) °C</b>	<b>Precipitazioni ultime 24 ore (ore 08-08) mm</b>
Aosta - Mont-Fleury 577 m. slm	9.9	-1.5	0.0
Ayas - Champoluc 1566 m. slm	9.9	-4.9	0.0
Champorcher - Petit-Mont-Blanc 1640 m. slm	10.5	1.8	0.0
Cogne - Gimillan 1785 m. slm	9.8	-1.1	0.0
Courmayeur - Dolonne 1200 m. slm	12.7	3.1	0.0
Donnas - Clapey 341 m. slm	10.4	6.4	0.0
Etroubles - Chevrrière 1339 m. slm	12.0	2.0	0.0
Gressoney-Saint-Jean - Bieltschocke 1370 m. slm	10.7	-1.1	0.0
La Thuile - Les Granges 1637 m. slm	8.1	1.6	0.0
Morgex - Capoluogo 938 m. slm	13.7	4.7	0.0
Nus - Saint-Barthélemy - Osservatorio 1675 m. slm	9.7	2.5	0.0
Rhêmes-Notre-Dame - Chaudanne 1794 m. slm	6.3	-6.0	0.0
Saint-Christophe - Aeroporto 545 m. slm	10.9	-2.0	0.0
Saint-Vincent - Terme 626 m. slm	13.6	2.4	0.0
Valgrisenche - Menthieu 1859 m. slm	7.7	1.7	0.0
Valsavarenche - Pont 1951 m. slm	6.9	-3.5	0.0
Valtournenche - Breuil Cervinia 1998 m. slm	5.0	-3.3	0.0
Verrès - Capoluogo 375 m. slm	12.8	4.0	0.0
Villeneuve - S.R. Saint-Nicolas 839 m. slm	12.2	6.5	0.0

*(I dati riportati sono pubblicati con procedura automatica, non risultano pertanto validati)*