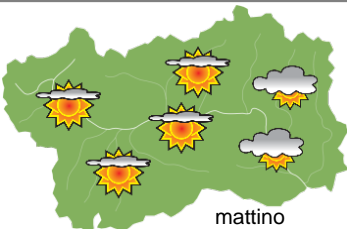


SITUAZIONE SINOTTICA

Oggi transita sulla Valle d'Aosta aria più fresca ed umida ma senza fenomeni meteorologici di rilievo. Domani la regione alpina sarà interessata da correnti in quota nordoccidentali all'interno delle quali a fine serata transiterà una piccola e debole perturbazione che interesserà prevalentemente la nostra dorsale alpina di confine estero con deboli nevicate. Da giovedì la circolazione a grande scala cambierà sostanzialmente, con correnti in quota che si disporranno prevalentemente da SW grazie all'arrivo, nel fine settimana, di una vasta area perturbata atlantica.

martedì 6 febbraio 2024

attendibilità: ★★★



mattino

Sul settore centrale ed occidentale poco o parzialmente nuvoloso per nubi alte e sottili, di tanto in tanto più spesse specie sulla dorsale alpina meridionale. Sul settore orientale nubi alte generalmente più spesse con minor soleggiamento.

Venti: 3000 m moderati da W-NW. Nelle valli occidentali deboli da W-NW, moderati sulle testate vallive; nelle altre vallate deboli da E-SE.

Temperature: in calo.

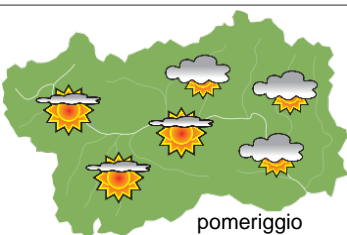
Zero termico: 2700 » 2400 m; T 1500: 5 » 9 °C; T 3000: -2 » -5 °C (valori nella libera atmosfera).

Pressione: in calo.

Temperature: *montagna (max)*

▼ **Segnalazioni:** nulla da segnalare.

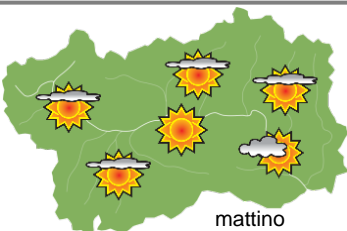
Temperature: *valli (max)*



pomeriggio

mercoledì 7 febbraio 2024

attendibilità: ★★★



mattino

Sino a metà mattina cielo sereno con velature alte, foschie in bassa valle sino a Donnas. Poi passaggi più estesi di nubi alte e a tratti spesse con minor soleggiamento. Da metà pomeriggio sino a fine pomeriggio nuovamente più soleggiato con velature alte. Dalla serata nubi in aumento sulla dorsale alpina estera con deboli precipitazioni durante la notte (limite neve intorno a 1700m).

Venti: 3000 m da NW, al mattino moderati, nel pomeriggio da moderati a localmente forti. Nelle valli occidentali e centrali da W-NW deboli o localmente moderati; nelle vallate ad Est deboli da SE.

Temperature: in calo.

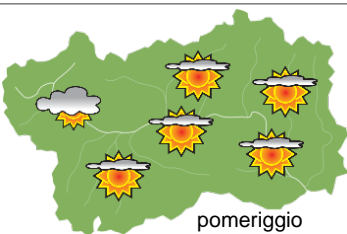
Zero termico: 2400 » 2000 m; T 1500: 2 » 6 °C; T 3000: -6 / -4 °C (valori nella libera atmosfera).

Pressione: in calo.

Temperature: *montagna (min max)*

▼ ▼ **Segnalazioni:** nulla da segnalare.

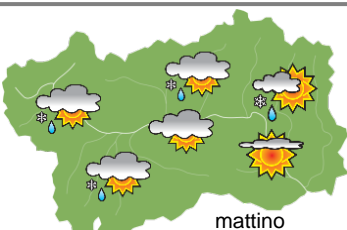
Temperature: *valli (min max)*



pomeriggio

giovedì 8 febbraio 2024

attendibilità: ★★★



mattino

Sul settore occidentale e parte del settore centrale nuvoloso con qualche occasionale e molto debole precipitazione sino al mattino presto; sulla dorsale alpina estera molto nuvoloso con deboli nevicate oltre 1700m circa in esaurimento da metà mattina; poco nuvoloso ad Est con temporanei rannuvolamenti. Dalla serata generale aumento delle nubi.

Venti: 3000 m al mattino da W-NW moderati, nel pomeriggio rotazione da SW, ancora moderati. Nelle valli occidentali deboli da W, nelle altre vallate deboli da E-SE, moderati a tratti nel pomeriggio nella valle centrale.

Temperature: nelle valli ed in media montagna stazionarie. In alta montagna in lieve aumento.

Zero termico: 1900 » 2500 m (valori nella libera atmosfera).

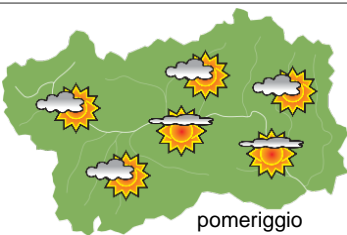
Pressione: in calo.

Temperature: *montagna (min max)*

▲ ◀

Temperature: *valli (min max)*

◀ ▶



pomeriggio

tendenza successiva

attendibilità: ★★★




ven 9 feb



sab 10 feb



dom 11 feb



lun 12 feb

Venerdì molto nuvoloso con deboli precipitazioni a partire da fine mattina, più continue sul settore orientale, neve oltre 1600m. Sabato e domenica coperto con precipitazioni diffuse, moderate sul settore orientale, specie sabato, limite neve in calo a 900m domenica; miglioramento da domenica sera. Lunedì asciutto, abbastanza soleggiato.

06/02/2024	Temperatura Max di ieri (ore 12-18) °C	Temperatura Min di oggi (ore 00-08) °C	Precipitazioni ultime 24 ore (ore 08-08) mm
Aosta - Mont-Fleury 577 m. slm	21,8	-0,7	0,0
Ayas - Champoluc 1566 m. slm	13,8	-3,8	0,0
Champorcher - Petit-Mont-Blanc 1640 m. slm	14,0	4,8	0,0
Cogne - Gimillan 1785 m. slm	14,8	1,2	0,0
Courmayeur - Dolonne 1200 m. slm	16,4	2,7	0,0
Donnas - Clapey 341 m. slm	16,2	2,7	0,0
Etroubles - Chevière 1339 m. slm	15,2	4,0	0,0
Gressoney-Saint-Jean - Bieltschocke 1370 m. slm	16,4	0,2	0,0
La Thuile - Les Granges 1637 m. slm	11,0	4,0	0,0
Morgex - Capoluogo 938 m. slm	18,0	3,4	0,0
Nus - Saint-Barthélemy - Osservatorio 1675 m. slm	14,7	6,4	0,0
Rhêmes-Notre-Dame - Chaudanne 1794 m. slm	8,8	-1,8	0,0
Saint-Christophe - Aeroporto 545 m. slm	24,0	-1,0	0,0
Saint-Vincent - Terme 626 m. slm	23,1	3,2	0,0
Valgrisenche - Menthiu 1859 m. slm	10,8	3,9	0,0
Valsavarenche - Pont 1951 m. slm	9,3	0,4	0,0
Valtournenche - Breuil Cervinia 1998 m. slm	8,8	-1,6	0,0
Verrès - Capoluogo 375 m. slm	22,2	1,7	0,0
Villeneuve - S.R. Saint-Nicolas 839 m. slm	21,2	4,8	0,0

(I dati riportati sono pubblicati con procedura automatica, non risultano pertanto validati)