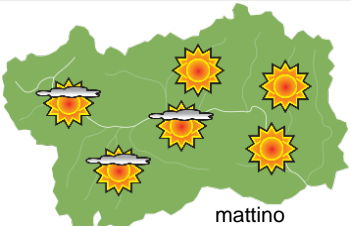
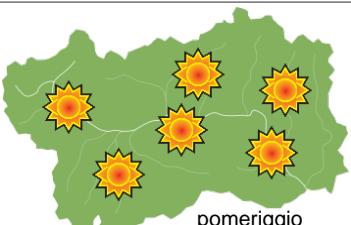
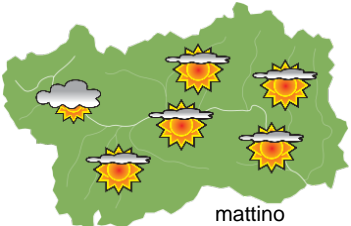
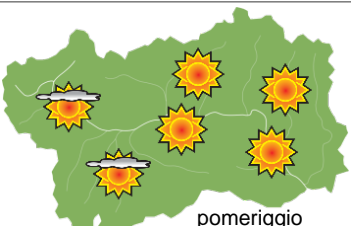

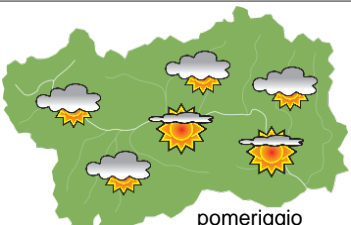



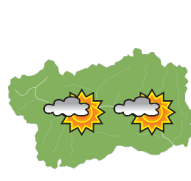
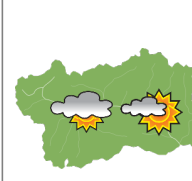

## SITUAZIONE SINOTTICA

L'espansione di un'area di alta pressione di origine nord-africana sull'Europa occidentale determina tempo stabile sulla nostra regione sino a tutto giovedì, con sensibile rialzo termico in alta montagna. Nel corso della mattina di venerdì l'area di alta pressione si indebolisce e permette il passaggio di una debole perturbazione a nord delle Alpi con nuvolosità estesa e qualche fiocco di neve sulle montagne di confine estero nella serata di venerdì. Da sabato correnti in quota generalmente nordoccidentali, a tratti più umide tra domenica e lunedì, ma con tempo abbastanza stabile.

martedì 13 febbraio 2024		attendibilità: ★★★
 <p>mattino</p>	<p>Cielo generalmente sereno. Passaggi di nubi medio-alte in mattinata sul settore occidentale sino a poco nuvoloso, ed in serata su tutta la regione.</p> <p><b>Venti:</b> 3000 m da NW moderati, localmente forti sulla dorsale settentrionale. Sulle testate vallive settentrionali ed occidentali da W-NW forti al mattino, moderati nel pomeriggio; nelle vallate occidentali da deboli a moderati da W; nelle altre vallate deboli da E-SE.</p> <p><b>Temperature:</b> massime in aumento.</p> <p>Zero termico: 1200 » 2300 m; T 1500: -3 » 4 °C; T 3000: -7 » -4 °C (valori nella libera atmosfera).</p> <p><b>Pressione:</b> in aumento.</p>	
 <p>pomeriggio</p>	<p>Temperature: <i>montagna (max)</i> ▲</p> <p>Temperature: <i>valli (max)</i> ▲</p>	<p><b>Segnalazioni:</b> nulla da segnalare.</p>

mercoledì 14 febbraio 2024		attendibilità: ★★★
 <p>mattino</p>	<p>Sino al mattino presto addensamenti sulle montagne di confine estero e passaggi di nubi medio-alte su tutta la regione, nel complesso parzialmente nuvoloso. Poi generalmente poco nuvoloso. In serata nuvolosità alta e sottile estesa.</p> <p><b>Venti:</b> 3000 m da NW moderati, localmente forti sulla dorsale settentrionale. Sulle testate vallive settentrionali ed occidentali da W-NW moderati; nelle vallate occidentali da deboli a moderati da W; nelle altre vallate deboli da E-SE.</p> <p><b>Temperature:</b> in aumento, sensibile dal pomeriggio specie in alta montagna.</p> <p>Zero termico: 2000 » 3000 m; T 1500: 0 » 7 °C; T 3000: -7 » -2 °C (valori nella libera atmosfera).</p> <p><b>Pressione:</b> stazionaria.</p>	
 <p>pomeriggio</p>	<p>Temperature: <i>montagna (min max)</i> ▲ ▲</p> <p>Temperature: <i>valli (min max)</i> ▲ ▲</p>	<p><b>Segnalazioni:</b> nulla da segnalare.</p>

giovedì 15 febbraio 2024		attendibilità: ★★★
 <p>mattino</p>	<p>Al mattino cielo poco nuvoloso con numerosi passaggi di nubi alte e sottili. Da fine mattina nuvolosità alta in ispessimento e nel pomeriggio meno soleggiamento e cielo parzialmente nuvoloso,</p> <p><b>Venti:</b> 3000 m sino a metà pomeriggio da NW da moderati a deboli, poi rotazione da W-SW deboli, moderati sulla dorsale W. Nelle valli occidentali da W-NW deboli; da E-SE deboli nelle altre vallate.</p> <p><b>Temperature:</b> nelle valli minime stazionarie od in lieve locale aumento, massime stazionarie. In montagna minime in sensibile aumento, specie in alta quota, massime in aumento.</p> <p>Zero termico: 3000 » 3400 m (valori nella libera atmosfera).</p> <p><b>Pressione:</b> in aumento.</p>	
 <p>pomeriggio</p>	<p>Temperature: <i>montagna (min max)</i> ▲ ▲</p> <p>Temperature: <i>valli (min max)</i> ↔ ↔</p>	

tendenza successiva				attendibilità: ★★★
 <p>ven 16 feb</p>	 <p>sab 17 feb</p>	 <p>dom 18 feb</p>	 <p>lun 19 feb</p>	<p>Venerdì mattina parzialmente nuvoloso per nubi stratificate, schiarite nel pomeriggio, in serata addensamenti sulla dorsale estera con qualche fiocco di neve. Sabato abbastanza soleggiato, specie di pomeriggio. Domenica e lunedì abbastanza soleggiato, ma con addensamenti durante le notti sulla dorsale alpina estera.</p>

<b>13/02/2024</b>	<b>Temperatura Max di ieri (ore 12-18) °C</b>	<b>Temperatura Min di oggi (ore 00-08) °C</b>	<b>Precipitazioni ultime 24 ore (ore 08-08) mm</b>
Aosta - Mont-Fleury 577 m. slm	10,8	0,3	0,0
Ayas - Champoluc 1566 m. slm	4,3	-12,6	0,0
Champorcher - Petit-Mont-Blanc 1640 m. slm	2,8	-3,5	0,0
Cogne - Gimillan 1785 m. slm	3,9	-6,8	0,0
Courmayeur - Dolonne 1200 m. slm	8,1	-1,1	0,0
Donnas - Clapey 341 m. slm	12,2	6,4	0,0
Etroubles - Chevière 1339 m. slm	5,7	-2,5	0,0
Gressoney-Saint-Jean - Bieltschocke 1370 m. slm	5,7	-3,8	0,0
La Thuile - Les Granges 1637 m. slm	4,6	-4,4	0,0
Morgex - Capoluogo 938 m. slm	9,5	2,3	0,0
Nus - Saint-Barthélemy - Osservatorio 1675 m. slm	3,0	-2,7	0,0
Rhêmes-Notre-Dame - Chaudanne 1794 m. slm	1,5	-10,9	0,0
Saint-Christophe - Aeroporto 545 m. slm	12,1	0,0	0,0
Saint-Vincent - Terme 626 m. slm	12,1	3,1	0,0
Valgrisenche - Menthiu 1859 m. slm	2,5	-4,8	0,0
Valsavarenche - Pont 1951 m. slm	2,7	-8,4	0,0
Valtournenche - Breuil Cervinia 1998 m. slm	0,7	-8,6	0,0
Verrès - Capoluogo 375 m. slm	13,2	2,7	0,0
Villeneuve - S.R. Saint-Nicolas 839 m. slm	10,9	3,1	0,0

*(I dati riportati sono pubblicati con procedura automatica, non risultano pertanto validati)*