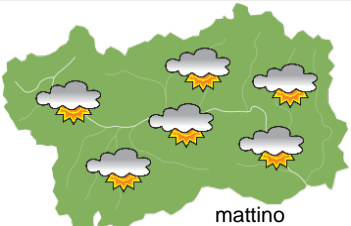
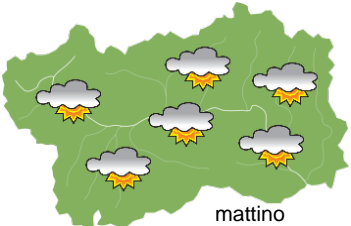
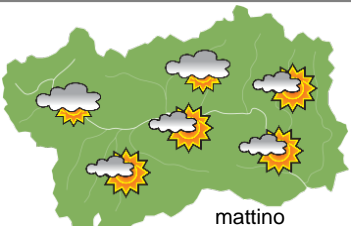





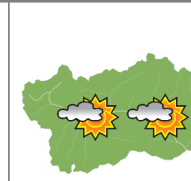
SITUAZIONE SINOTTICA

Un'area di alta pressione di origine nord-africana sull'Europa occidentale determina tempo stabile sulla nostra regione con sensibile rialzo termico in alta montagna. Da domani quest'area si indebolisce e permette il passaggio di una debole perturbazione a nord delle Alpi, la cui traiettoria dovrebbe coinvolgere solo marginalmente la nostra regione con nuvolosità estesa ma bassa probabilità di qualche fiocco sui rilievi di confine N-NW tra la serata di venerdì e le prime ore di sabato. Successivamente sembra possibile l'ingresso di una nuova area di alta pressione nella giornata di domenica, un passaggio debolmente perturbato lunedì mattina con interessamento della sola dorsale alpina estera e nuovamente nella notte tra lunedì e martedì.

		giovedì 15 febbraio 2024		attendibilità: ★★★
 <p style="text-align: center;">mattino</p>	Graduale ispessimento delle nubi fino a cielo nuvoloso con poco soleggiamento, in particolare in montagna. Parziali schiarite dalla sera. Venti: 3000 m da NW moderati, in indebolimento e rotazione prima da W, poi da SW; nelle valli calmi o deboli variabili, da E-SE al pomeriggio. Temperature: pressoché stazionarie nelle valli, in aumento in montagna. Zero termico: 2800 » 3400 m; T 1500: 3 » 8 °C; T 3000: -1 » 2 °C (valori nella libera atmosfera). Pressione: in lieve calo.			
	Temperature: <i>montagna (max)</i>	▲	Segnalazioni: nulla da segnalare.	
Temperature: <i>valli (max)</i>	◄			

		venerdì 16 febbraio 2024		attendibilità: ★★★
 <p style="text-align: center;">mattino</p>	Cielo generalmente nuvoloso per nubi stratificate con parziali schiarite nelle valli, specie fino al primo mattino e nel pomeriggio. Dalla serata addensamenti sui rilievi di confine e graduale diminuzione della nuvolosità nelle valli. Venti: 3000 m da SW deboli, dalla sera in rotazione da W-NW; nelle valli generalmente calmi, da metà pomeriggio da W-NW deboli o localmente moderati. Temperature: pressoché stazionarie nelle valli, al più in aumento le minime nel fondovalle; in montagna minime stazionarie o in lieve aumento, specie a quote elevate, massime in sensibile calo. Zero termico: 3200 » 2700 m; T 1500: 4 » 9 °C; T 3000: 1 » -2 °C (valori nella libera atmosfera). Pressione: in lieve calo.			
	Temperature: <i>montagna (min max)</i>	◄ ▼	Segnalazioni: nulla da segnalare.	
Temperature: <i>valli (min max)</i>	◄ ◄			

		sabato 17 febbraio 2024		attendibilità: ★★☆☆
 <p style="text-align: center;">mattino</p>	Nuvolosità variabile, con addensamenti presso i rilievi N e W. Nubi medio-alte al mattino, qualche passaggio di nubi alte nel pomeriggio. Venti: 3000 m deboli settentrionali; nelle valli da W-NW deboli o localmente moderati in indebolimento dal pomeriggio. Temperature: in calo le minime in montagna, in aumento le massime nelle valli. Zero termico: 2500 / 2700 m (valori nella libera atmosfera). Pressione: in aumento.			
	Temperature: <i>montagna (min max)</i>	▼ ◄	Segnalazioni: nulla da segnalare.	
Temperature: <i>valli (min max)</i>	◄ ▲			

				tendenza successiva	attendibilità: ★★☆☆
 <p style="text-align: center;">dom 18 feb</p>	 <p style="text-align: center;">lun 19 feb</p>	 <p style="text-align: center;">mar 20 feb</p>	 <p style="text-align: center;">mer 21 feb</p>	Domenica mattina soleggiato, poi transito di nubi alte e spesse. Lunedì molto nuvoloso sul settore NW con deboli precipitazioni al mattino sui rilievi, asciutto e poco nuvoloso altrove. Martedì nuvoloso specie ad W con qualche debole precipitazione fino al mattino e calo delle temperature. Mercoledì irregolarmente nuvoloso e asciutto	

15/02/2024	Temperatura Max di ieri (ore 12-18) °C	Temperatura Min di oggi (ore 00-08) °C	Precipitazioni ultime 24 ore (ore 08-08) mm
Aosta - Mont-Fleury 577 m. slm	14,0	-1,0	0,0
Ayas - Champoluc 1566 m. slm	9,6	-3,5	0,0
Champorcher - Petit-Mont-Blanc 1640 m. slm	9,5	3,7	0,0
Cogne - Gimillan 1785 m. slm	10,5	1,3	0,0
Courmayeur - Dolonne 1200 m. slm	13,8	1,0	0,0
Donnas - Clapey 341 m. slm	12,7	5,8	0,0
Etroubles - Chevière 1339 m. slm	10,4	1,3	0,0
Gressoney-Saint-Jean - Bieltschocke 1370 m. slm	10,1	-2,1	0,0
La Thuile - Les Granges 1637 m. slm	8,4	0,3	0,0
Morgex - Capoluogo 938 m. slm	14,1	-0,4	0,0
Nus - Saint-Barthélemy - Osservatorio 1675 m. slm	9,4	2,7	0,0
Rhêmes-Notre-Dame - Chaudanne 1794 m. slm	8,2	-2,5	0,0
Saint-Christophe - Aeroporto 545 m. slm	15,4	-0,4	0,0
Saint-Vincent - Terme 626 m. slm	17,1	3,1	0,0
Valgrisenche - Menthiu 1859 m. slm	9,4	2,2	0,0
Valsavarenche - Pont 1951 m. slm	7,8	-0,8	0,0
Valtournenche - Breuil Cervinia 1998 m. slm	5,8	-2,0	0,0
Verrès - Capoluogo 375 m. slm	14,9	3,9	0,0
Villeneuve - S.R. Saint-Nicolas 839 m. slm	14,6	4,0	0,0

(I dati riportati sono pubblicati con procedura automatica, non risultano pertanto validati)