
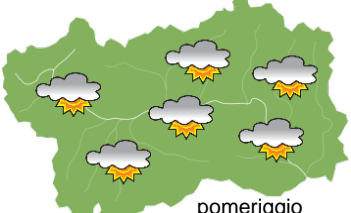
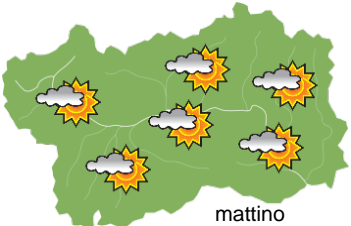


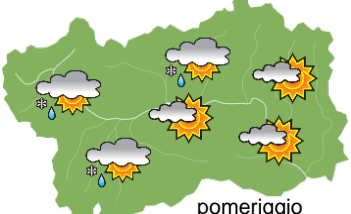






## SITUAZIONE SINOTTICA

Un promontorio anticiclonico interessa la Valle d'Aosta fino a domenica, con qualche annuvolamento fino a domattina per il transito di un minimo in quota; lunedì correnti settentrionali porteranno deboli nevicate sui confini, seguite da una nuova parziale rimonta anticiclonica, da giovedì è probabile l'avvicinarsi di un'area depressionaria atlantica.

 <p>mattino</p>	<b>venerdì 16 febbraio 2024</b>		attendibilità: ★★☆☆
	<p>In parte soleggiato con nubi medio-alte; nubi in aumento in serata sui confini.  <b>Venti:</b> 3000 m deboli sud-occidentali; brezze nelle valli.  <b>Temperature:</b> in lieve calo.            Zero termico: 3100 » 3200 m; T 1500: 3 » 8 °C; T 3000: 1 » 2 °C (valori nella libera atmosfera).  <b>Pressione:</b> in lieve aumento.</p>		
 <p>pomeriggio</p>	Temperature: <i>montagna (max)</i>	▼	<b>Segnalazioni:</b> nulla da segnalare.
	Temperature: <i>valli (max)</i>	▼	

 <p>mattino</p>	<b>sabato 17 febbraio 2024</b>		attendibilità: ★★☆☆
	<p>Abbastanza soleggiato, con qualche annuvolamento fino a metà giornata.  <b>Venti:</b> 3000 m deboli occidentali; episodi di foehn nelle valli.  <b>Temperature:</b> in lieve aumento nelle valli, in calo in montagna.            Zero termico: 2500 » 2700 m; T 1500: 4 » 9 °C; T 3000: -3 » -2 °C (valori nella libera atmosfera).  <b>Pressione:</b> in aumento.</p>		
 <p>pomeriggio</p>	Temperature: <i>montagna (min max)</i>	▼ ▼	<b>Segnalazioni:</b> nulla da segnalare.
	Temperature: <i>valli (min max)</i>	▲ ▲	

 <p>mattino</p>	<b>domenica 18 febbraio 2024</b>		attendibilità: ★★☆☆
	<p>Soleggiato, con nuvole alte; nubi in aumento dal pomeriggio, deboli precipitazioni in serata sui confini, neve a 1800-2000 m.  <b>Venti:</b> 3000 m da deboli a moderati nord-occidentali; episodi di foehn nelle valli superiori.  <b>Temperature:</b> in lieve calo nelle valli.            Zero termico: 2500 » 2700 m (valori nella libera atmosfera).  <b>Pressione:</b> in lieve calo.</p>		
 <p>pomeriggio</p>	Temperature: <i>montagna (min max)</i>	◄ ◄	
	Temperature: <i>valli (min max)</i>	▼ ▼	

				<b>tendenza successiva</b> attendibilità: ★★☆☆
				
				<p>Lunedì nuvolosità irregolare con deboli nevicate sui confini, martedì soleggiato con qualche annuvolamento, mercoledì abbastanza soleggiato, giovedì precipitazioni probabili, neve a 1200-1400 m.</p>
lun 19 feb	mar 20 feb	mer 21 feb	gio 22 feb	

<b>16/02/2024</b>	<b>Temperatura Max di ieri (ore 12-18) °C</b>	<b>Temperatura Min di oggi (ore 00-08) °C</b>	<b>Precipitazioni ultime 24 ore (ore 08-08) mm</b>
Aosta - Mont-Fleury 577 m. slm	12.5	0.1	0.0
Ayas - Champoluc 1566 m. slm	9.2	-1.9	0.0
Champorcher - Petit-Mont-Blanc 1640 m. slm	8.1	2.5	0.0
Cogne - Gimillan 1785 m. slm	10.1	0.1	0.0
Courmayeur - Dolonne 1200 m. slm	10.6	1.1	0.0
Donnas - Clapey 341 m. slm	12.5	5.7	0.0
Etroubles - Chevière 1339 m. slm	8.9	1.0	0.0
Gressoney-Saint-Jean - Bieltschocke 1370 m. slm	10.1	-1.2	0.0
La Thuile - Les Granges 1637 m. slm	8.5	0.6	0.0
Morgex - Capoluogo 938 m. slm	11.6	0.4	0.0
Nus - Saint-Barthélemy - Osservatorio 1675 m. slm	8.1	2.6	0.0
Rhêmes-Notre-Dame - Chaudanne 1794 m. slm	7.5	-2.9	0.0
Saint-Christophe - Aeroporto 545 m. slm	13.4	0.7	0.0
Saint-Vincent - Terme 626 m. slm	12.6	3.6	0.0
Valgrisenche - Menthieu 1859 m. slm	8.9	1.5	0.0
Valsavarenche - Pont 1951 m. slm	9.0	-1.3	0.0
Valtournenche - Breuil Cervinia 1998 m. slm	7.1	-0.7	0.0
Verrès - Capoluogo 375 m. slm	13.4	4.5	0.0
Villeneuve - S.R. Saint-Nicolas 839 m. slm	12.6	4.2	0.0

*(I dati riportati sono pubblicati con procedura automatica, non risultano pertanto validati)*