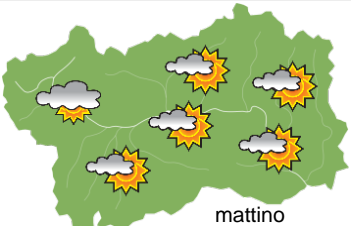
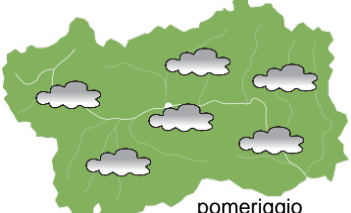
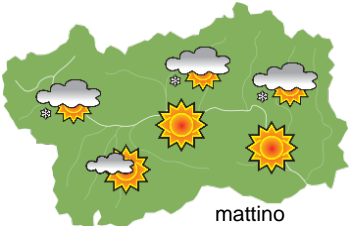
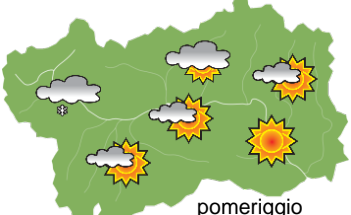
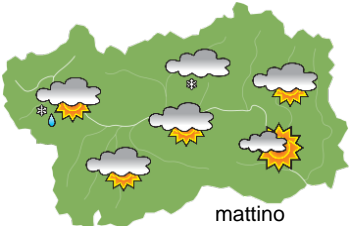
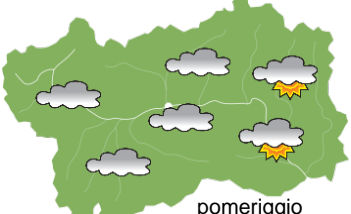






SITUAZIONE SINOTTICA

Diverse perturbazioni attraversano l'Europa: la prima interessa questa sera i confini esteri valdostani con qualche debole nevicata in montagna, la seconda passa domani sera/notte, sempre sui confini esteri, e altre due, più interessanti, tra giovedì e venerdì e poi tra sabato e domenica prossima apportano precipitazioni più significative, e probabilmente fino nei fondovalle, ma le modalità sono ancora incerte. Tra questi passaggi un campo mite anticiclonico resiste sull'Europa occidentale fino a mercoledì, poi anche la Valle d'Aosta è influenzata da aria più fredda.

 <p>mattino</p>	domenica 18 febbraio 2024		attendibilità: ★★★
	<p>Soleggiato con nuvole alte, che diventano spesse ed estese dal pomeriggio con qualche debole nevicata nella notte sulle montagne più alte, specialmente su quelle di confine estero, dove i fiocchi sono portati dal vento fino a media quota.</p> <p>Venti: 3000 m da deboli a moderati nord-occidentali; episodi di foehn nelle valli superiori, brezze altrove.</p> <p>Temperature: in lieve calo nelle valli.</p> <p>Zero termico: 2700 » 3100 m; T 1500: 1 » 8 °C; T 3000: -1 » 1 °C (valori nella libera atmosfera).</p> <p>Pressione: in calo.</p>		
 <p>pomeriggio</p>	Temperature: <i>montagna (max)</i>	◀▶	Segnalazioni: nulla da segnalare.
	Temperature: <i>valli (max)</i>	▼	

 <p>mattino</p>	lunedì 19 febbraio 2024		attendibilità: ★★★
	<p>Iniziale nuvolosità estesa nel settore nord-occidentale, in temporanea attenuazione tra metà mattinata e la serata, con bufere di neve a debole accumulo al mattino presto e nella notte sui rilievi di confine estero. Cielo abbastanza soleggiato altrove.</p> <p>Venti: 3000 m forti da N/NW; foehn nelle valli, localmente intenso.</p> <p>Temperature: in calo, tranne le minime in rialzo nelle valli a foehn.</p> <p>Zero termico: 1900 » 2300 m; T 1500: 4 » 5 °C; T 3000: -7 » -5 °C (valori nella libera atmosfera).</p> <p>Pressione: stabile.</p>		
 <p>pomeriggio</p>	Temperature: <i>montagna (min max)</i>	▼ ▼	Segnalazioni: foehn nelle valli, localmente anche intenso.
	Temperature: <i>valli (min max)</i>	▲ ▼	

 <p>mattino</p>	martedì 20 febbraio 2024		attendibilità: ★★★
	<p>Nubi estese sui rilievi di frontiera e dei massicci più alti al mattino, con nevicata sulle montagne di confine estero; nuvolosità irregolare altrove. Aperture sempre più ampie fino a cielo ben soleggiato durante le ore più calde, poi nuvole alte, estese e compatte ovunque.</p> <p>Venti: 3000 m forti o moderati dai quadranti settentrionali; foehn irregolare nelle valli, qualche brezza possibile.</p> <p>Temperature: minime in calo e massime in lieve ripresa nelle valli, ancora in lieve calo in quota.</p> <p>Zero termico: 1700 » 2400 m (valori nella libera atmosfera).</p> <p>Pressione: in lieve calo.</p>		
 <p>pomeriggio</p>	Temperature: <i>montagna (min max)</i>	▼ ▼	
	Temperature: <i>valli (min max)</i>	◀▶ ▲	

tendenza successiva				attendibilità: ★★★
   				<p>Mercoledì velato con qualche fiocco nella notte, giovedì e la prima parte di venerdì precipitazioni, neve da 1400 a 1000 m, perturbato dalla seconda parte di sabato, neve a 1000 m circa.</p>
mer 21 feb	gio 22 feb	ven 23 feb	sab 24 feb	

18/02/2024	Temperatura Max di ieri (ore 12-18) °C	Temperatura Min di oggi (ore 00-08) °C	Precipitazioni ultime 24 ore (ore 08-08) mm
Aosta - Mont-Fleury 577 m. slm	17.5	0.0	0.0
Ayas - Champoluc 1566 m. slm	12.9	-2.6	0.0
Champorcher - Petit-Mont-Blanc 1640 m. slm	11.3	4.3	0.0
Cogne - Gimillan 1785 m. slm	13.3	0.6	0.0
Courmayeur - Dolonne 1200 m. slm	15.6	2.4	0.0
Donnas - Clapey 341 m. slm	15.6	7.6	0.0
Etroubles - Chevière 1339 m. slm	13.5	2.5	0.0
Gressoney-Saint-Jean - Bieltschocke 1370 m. slm	13.0	-1.3	0.0
La Thuile - Les Granges 1637 m. slm	9.6	1.2	0.0
Morgex - Capoluogo 938 m. slm	17.2	0.9	0.0
Nus - Saint-Barthélemy - Osservatorio 1675 m. slm	12.1	4.0	0.0
Rhêmes-Notre-Dame - Chaudanne 1794 m. slm	11.2	-3.0	0.0
Saint-Christophe - Aeroporto 545 m. slm	18.4	0.3	0.0
Saint-Vincent - Terme 626 m. slm	19.5	4.4	0.0
Valgrisenche - Menthieu 1859 m. slm	11.0	1.7	0.0
Valsavarenche - Pont 1951 m. slm	10.2	-1.9	0.0
Valtournenche - Breuil Cervinia 1998 m. slm	7.4	-1.5	0.0
Verrès - Capoluogo 375 m. slm	17.7	6.0	0.0
Villeneuve - S.R. Saint-Nicolas 839 m. slm	17.6	6.2	0.0

(I dati riportati sono pubblicati con procedura automatica, non risultano pertanto validati)