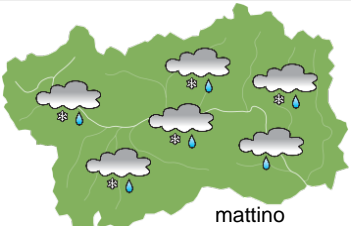

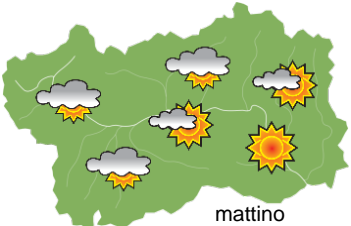
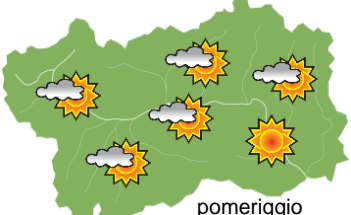

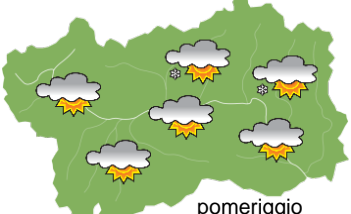






## SITUAZIONE SINOTTICA

Una perturbazione interessa oggi la Valle d'Aosta, con nevicate in media montagna, seguita dall'ingresso di aria più fredda che porterà tempo abbastanza soleggiato con qualche annuvolamento fino a domenica mattina; tra domenica sera e lunedì è probabile l'arrivo di un'area depressionaria, con deboli nevicate.

<b>giovedì 22 febbraio 2024</b>		attendibilità: ★★★						
 <p style="text-align: center;">mattino</p>								
<p>Molto nuvoloso, con deboli precipitazioni, più frequenti nel settore nord-occidentale, in intensificazione da metà pomeriggio, neve a 1100-1400 m, in calo a 1000 m in serata.  <b>Venti:</b> 3000 m moderati sud-occidentali; brezze nelle valli.  <b>Temperature:</b> in calo.          Zero termico: 1500 » 1800 m; T 1500: 0 » 2 °C; T 3000: -6 » -3 °C (valori nella libera atmosfera).  <b>Pressione:</b> in calo.</p>								
 <p style="text-align: center;">pomeriggio</p>		<table border="1"> <tr> <td>Temperature: <i>montagna (max)</i></td> <td>▼</td> <td><b>Segnalazioni:</b> nevicate.</td> </tr> <tr> <td>Temperature: <i>valli (max)</i></td> <td>▼</td> <td></td> </tr> </table>	Temperature: <i>montagna (max)</i>	▼	<b>Segnalazioni:</b> nevicate.	Temperature: <i>valli (max)</i>	▼	
Temperature: <i>montagna (max)</i>	▼	<b>Segnalazioni:</b> nevicate.						
Temperature: <i>valli (max)</i>	▼							

<b>venerdì 23 febbraio 2024</b>		attendibilità: ★★★								
 <p style="text-align: center;">mattino</p>										
<p>Abbastanza soleggiato, con temporanei annuvolamenti, qualche fiocco fino al primo mattino e in serata sui confini.  <b>Venti:</b> 3000 m moderati occidentali; episodi di foehn nelle valli.  <b>Temperature:</b> in calo tranne le massime nel fondovalle.          Zero termico: 1200 » 1600 m; T 1500: -2 » 1 °C; T 3000: -11 » -10 °C (valori nella libera atmosfera).  <b>Pressione:</b> stazionaria.</p>										
 <p style="text-align: center;">pomeriggio</p>		<table border="1"> <tr> <td>Temperature: <i>montagna (min max)</i></td> <td>▼</td> <td>▼</td> <td><b>Segnalazioni:</b> nulla da segnalare.</td> </tr> <tr> <td>Temperature: <i>valli (min max)</i></td> <td>▼</td> <td>◀</td> <td></td> </tr> </table>	Temperature: <i>montagna (min max)</i>	▼	▼	<b>Segnalazioni:</b> nulla da segnalare.	Temperature: <i>valli (min max)</i>	▼	◀	
Temperature: <i>montagna (min max)</i>	▼	▼	<b>Segnalazioni:</b> nulla da segnalare.							
Temperature: <i>valli (min max)</i>	▼	◀								

<b>sabato 24 febbraio 2024</b>		attendibilità: ★★★						
 <p style="text-align: center;">mattino</p>								
<p>Abbastanza soleggiato, con nubi in aumento, qualche rovescio di neve dal pomeriggio, più probabile nel settore sud-orientale.  <b>Venti:</b> 3000 m deboli sud-occidentali; brezze nelle valli.  <b>Temperature:</b> in calo.          Zero termico: 1000 » 1200 m (valori nella libera atmosfera).  <b>Pressione:</b> in aumento.</p>								
 <p style="text-align: center;">pomeriggio</p>		<table border="1"> <tr> <td>Temperature: <i>montagna (min max)</i></td> <td>▼</td> <td>▼</td> </tr> <tr> <td>Temperature: <i>valli (min max)</i></td> <td>▼</td> <td>▼</td> </tr> </table>	Temperature: <i>montagna (min max)</i>	▼	▼	Temperature: <i>valli (min max)</i>	▼	▼
Temperature: <i>montagna (min max)</i>	▼	▼						
Temperature: <i>valli (min max)</i>	▼	▼						

<b>tendenza successiva</b>				attendibilità: ★★★
 <p style="text-align: center;">dom 25 feb</p>				<p>Domenica abbastanza soleggiato, con nubi in aumento, deboli nevicate a 600-700 m in serata, lunedì deboli nevicate a 600-700 m alternate a schiarite, martedì e mercoledì nuvolosità irregolare.</p>
 <p style="text-align: center;">lun 26 feb</p>		 <p style="text-align: center;">mar 27 feb</p>		
 <p style="text-align: center;">mer 28 feb</p>				

<b>22/02/2024</b>	<b>Temperatura Max di ieri (ore 12-18) °C</b>	<b>Temperatura Min di oggi (ore 00-08) °C</b>	<b>Precipitazioni ultime 24 ore (ore 08-08) mm</b>
Aosta - Mont-Fleury 577 m. slm	13.0	4.2	1.0
Ayas - Champoluc 1566 m. slm	7.6	0.0	0.0
Champorcher - Petit-Mont-Blanc 1640 m. slm	4.7	0.1	0.0
Cogne - Gimillan 1785 m. slm	9.0	-1.9	0.0
Courmayeur - Dolonne 1200 m. slm	10.2	0.7	5.6
Donnas - Clapey 341 m. slm	13.6	6.2	0.0
Etroubles - Chevière 1339 m. slm	7.5	-0.1	0.8
Gressoney-Saint-Jean - Bieltschocke 1370 m. slm	7.3	1.1	0.0
La Thuile - Les Granges 1637 m. slm	6.6	-1.5	4.4
Morgex - Capoluogo 938 m. slm	11.6	2.2	3.2
Nus - Saint-Barthélemy - Osservatorio 1675 m. slm	6.0	-1.0	0.8
Rhêmes-Notre-Dame - Chaudanne 1794 m. slm	6.4	-1.8	1.0
Saint-Christophe - Aeroporto 545 m. slm	14.5	5.5	0.6
Saint-Vincent - Terme 626 m. slm	14.9	5.7	0.0
Valgrisenche - Menthiu 1859 m. slm	7.6	-2.3	1.6
Valsavarenche - Pont 1951 m. slm	5.7	-2.2	0.0
Valtournenche - Breuil Cervinia 1998 m. slm	5.5	-2.9	0.0
Verrès - Capoluogo 375 m. slm	14.2	5.9	0.0
Villeneuve - S.R. Saint-Nicolas 839 m. slm	12.0	4.8	0.8

*(I dati riportati sono pubblicati con procedura automatica, non risultano pertanto validati)*