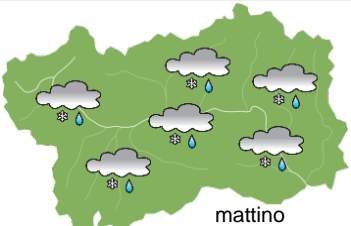

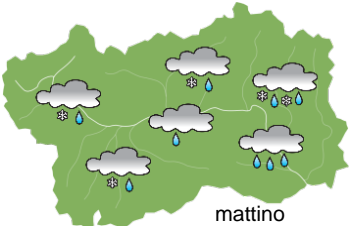
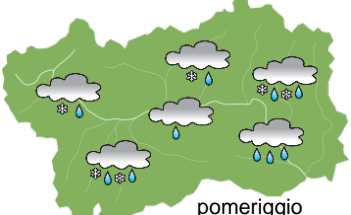
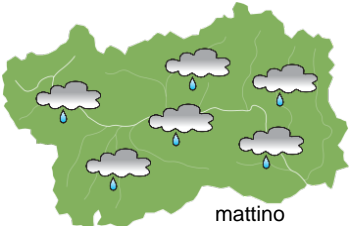
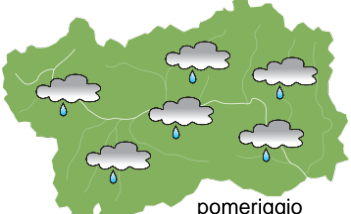






SITUAZIONE SINOTTICA

Un minimo depressionario centrato sul Golfo del Leone favorisce il richiamo di aria umida foriera di precipitazioni per questi primi giorni della settimana. Il suo graduale spostamento verso est determinerà un'attenuazione dei fenomeni con qualche schiarita in più tra giovedì e venerdì, che precederà l'espansione e discesa di un nuovo minimo in avvicinamento dal fianco occidentale dell'Europa, responsabile anche di una flessione delle temperature.

		lunedì 26 febbraio 2024		attendibilità: ★★☆☆
 <p style="text-align: center;">mattino</p>	<p>Coperto con precipitazioni sparse, da deboli a localmente moderate, nevose intorno ai 600/800 m circa in lieve rialzo al pomeriggio, quando tenderanno ad attenuarsi e a ritirarsi sul settore sud-orientale.</p> <p>Venti: 3000 m SE->E generalmente deboli; SE deboli o assenti nelle valli.</p> <p>Temperature: in lieve aumento. Zero termico: 1200 » 1400 m; T 1500: -2 » -1 °C; T 3000: -10 » -8 °C (valori nella libera atmosfera).</p> <p>Pressione: in calo.</p>			
	 <p style="text-align: center;">pomeriggio</p>	<p>Temperature: <i>montagna (max)</i> ▲</p> <p>Temperature: <i>valli (max)</i> ▲</p>	<p>Segnalazioni: precipitazioni nevose a quote medio-basse.</p>	

		martedì 27 febbraio 2024		attendibilità: ★★☆☆
 <p style="text-align: center;">mattino</p>	<p>Molto nuvoloso con precipitazioni sparse, da deboli a localmente moderate, nevose a quote medio-basse, a circa 900 m specie sul settore orientale a confine col Piemonte, in intensificazione nella seconda parte della giornata.</p> <p>Venti: 3000 m E deboli in rinforzo dal tardo pomeriggio; SE deboli nelle valli.</p> <p>Temperature: in lieve aumento. Zero termico: 1300 » 1600 m; T 1500: -2 » 1 °C; T 3000: -9 » -6 °C (valori nella libera atmosfera).</p> <p>Pressione: in rialzo.</p>			
	 <p style="text-align: center;">pomeriggio</p>	<p>Temperature: <i>montagna (min max)</i> ▲ ▲</p> <p>Temperature: <i>valli (min max)</i> ▲ ▲</p>	<p>Segnalazioni: nulla da segnalare.</p>	

		mercoledì 28 febbraio 2024		attendibilità: ★★☆☆
 <p style="text-align: center;">mattino</p>	<p>Molto nuvoloso con qualche debole precipitazione, specie sul settore sud-orientale, in attenuazione e cessazione con schiarite nella seconda parte della giornata. Limite neve a circa 1000 m in rialzo sui 1500 m.</p> <p>Venti: 3000 m E/SE da deboli a moderati; SE deboli nelle valli.</p> <p>Temperature: in lieve aumento. Zero termico: 1400 » 1900 m (valori nella libera atmosfera).</p> <p>Pressione: in rialzo.</p>			
	 <p style="text-align: center;">pomeriggio</p>	<p>Temperature: <i>montagna (min max)</i> ▲ ▲</p> <p>Temperature: <i>valli (min max)</i> ▲ ▲</p>		

				tendenza successiva attendibilità: ★★☆☆
 <p style="text-align: center;">gio 29 feb</p>	 <p style="text-align: center;">ven 1 mar</p>	 <p style="text-align: center;">sab 2 mar</p>	 <p style="text-align: center;">dom 3 mar</p>	<p>Schiarite fino a buona parte di venerdì, seguite da un aumento della nuvolosità, associata a qualche nuova precipitazione e una flessione delle temperature.</p>

26/02/2024	Temperatura Max di ieri (ore 12-18) °C	Temperatura Min di oggi (ore 00-08) °C	Precipitazioni ultime 24 ore (ore 08-08) mm
Aosta - Mont-Fleury 577 m. slm	9,0	-0,1	10,2
Ayas - Champoluc 1566 m. slm	1,5	-2,0	2,0
Champorcher - Petit-Mont-Blanc 1640 m. slm	-1,6	-3,0	7,8
Cogne - Gimillan 1785 m. slm	0,9	-4,7	2,4
Courmayeur - Dolonne 1200 m. slm	4,2	-0,4	19,6
Donnas - Clapey 341 m. slm	8,2	4,0	7,2
Etroubles - Chevière 1339 m. slm	2,1	-2,0	5,0
Gressoney-Saint-Jean - Bieltschocke 1370 m. slm	2,4	-1,0	6,0
La Thuile - Les Granges 1637 m. slm	1,1	-3,5	11,0
Morgex - Capoluogo 938 m. slm	6,8	0,3	14,4
Nus - Saint-Barthélemy - Osservatorio 1675 m. slm	-0,1	-2,0	0,4
Rhêmes-Notre-Dame - Chaudanne 1794 m. slm	-0,6	-4,5	4,8
Saint-Christophe - Aeroporto 545 m. slm	10,8	1,0	3,2
Saint-Vincent - Terme 626 m. slm	11,5	2,2	5,6
Valgrisenche - Menthiu 1859 m. slm	-0,5	-4,6	11,6
Valsavarenche - Pont 1951 m. slm	-1,5	-5,2	1,0
Valtournenche - Breuil Cervinia 1998 m. slm	-1,4	-4,8	2,2
Verrès - Capoluogo 375 m. slm	11,0	4,3	8,2
Villeneuve - S.R. Saint-Nicolas 839 m. slm	8,9	0,2	8,0

(I dati riportati sono pubblicati con procedura automatica, non risultano pertanto validati)