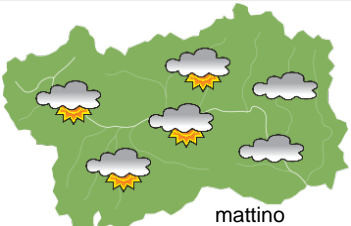
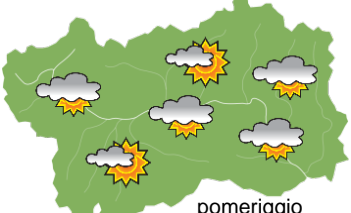
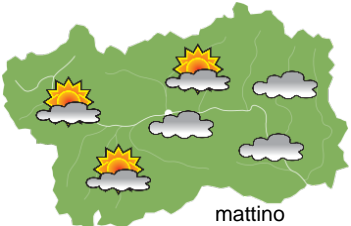
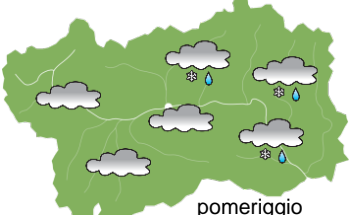
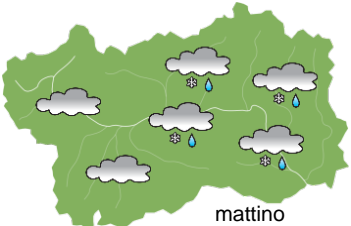
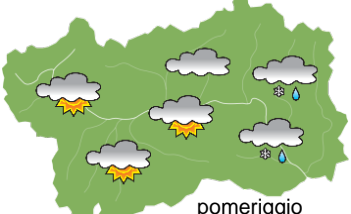






## SITUAZIONE SINOTTICA

Un minimo depressionario sul Tirreno fa affluire aria umida sulla Valle d'Aosta, specie sui nostri settori di confine col Piemonte, con un passaggio debolmente perturbato nel pomeriggio di domani. Dalla notte di giovedì una nuova depressione atlantica con associata aria fredda inizierà ad interessare la nostra regione con un primo passaggio debolmente perturbato nella mattina di venerdì, ed un secondo passaggio, più esteso ed intenso, nella giornata di domenica. Da lunedì attendibilità previsionale scarsa: è possibile che la nostra regione resti all'interno di una vasta area depressionaria con aria fredda a tutte le quote, e tempo variabile ma per lo più asciutto.

<b>mercoledì 28 febbraio 2024</b>		attendibilità: ★★☆☆
 mattino	<p>Sino a metà mattina ancora nuvoloso, molto nuvoloso ad E con residue e molto deboli nevicate oltre 1400m, prime schiarite sulle montagne di confine estero. Poi asciutto ovunque, e generale attenuazione della nuvolosità con schiarite progressivamente più ampie. Nel pomeriggio nuvolosità irregolare ovunque, con alternanza di tratti soleggiati e nuvolosi. Dalla tarda serata aumento della nuvolosità bassa nelle valli.</p> <p><b>Venti:</b> 3000 m da E-NE, moderati al mattino, da deboli a moderati nel pomeriggio. Nelle valli occidentali e centrali da E-SE, deboli; nelle valli orientali deboli da NE-N.</p> <p><b>Temperature:</b> in aumento.            Zero termico: 1600 » 2200 m; T 1500: 0 » 4 °C; T 3000: -6 / -4 °C (valori nella libera atmosfera).</p> <p><b>Pressione:</b> in aumento.</p>	
 pomeriggio	Temperature: <i>montagna (max)</i> ▲	<b>Segnalazioni:</b> nulla da segnalare.
	Temperature: <i>valli (max)</i> ▲	

<b>giovedì 29 febbraio 2024</b>		attendibilità: ★★☆☆
 mattino	<p>Cielo molto nuvoloso per nubi medio-basse; possibile qualche schiarita sulle montagne di confine estero oltre i 3000m sino a mezzogiorno. Sino a metà pomeriggio asciutto o al più piovigine sparsa ed intermittente; poi deboli precipitazioni sparse a partire dal settore sudorientale, in estensione verso ovest in serata; limite nevicate oltre 1600m.</p> <p><b>Venti:</b> 3000 m da SE da deboli a moderati. Nelle valli da E-SE, deboli al mattino, moderati nel pomeriggio nella valle centrale tra Aosta e Chatillon.</p> <p><b>Temperature:</b> nelle valli ed in media montagna minime in aumento, massime stazionarie o in lieve aumento. In montagna stazionarie.</p> <p>Zero termico: 1700 / 2000 m; T 1500: 2 » 5 °C; T 3000: -6 / -4 °C (valori nella libera atmosfera).</p> <p><b>Pressione:</b> in calo.</p>	
 pomeriggio	Temperature: <i>montagna (min max)</i> ◀◀	<b>Segnalazioni:</b> nulla da segnalare.
	Temperature: <i>valli (min max)</i> ▲◀	

<b>venerdì 1 marzo 2024</b>		attendibilità: ★★☆☆
 mattino	<p>Sino a metà pomeriggio da molto nuvoloso a coperto ovunque, con precipitazioni molto deboli e sparse sui settori occidentali e centrali, deboli e diffuse sul settore orientale, limite delle nevicate a 1400m circa. Poi attenuazione dei fenomeni e dalla serata asciutto con schiarite.</p> <p><b>Venti:</b> 3000 m deboli di direzione variabile. Nelle valli occidentali deboli da W; nelle altre vallate deboli di direzione variabile.</p> <p><b>Temperature:</b> nelle valli minime stazionarie, massime in calo. In montagna in calo.</p> <p>Zero termico: 1600 / 1800 m (valori nella libera atmosfera).</p> <p><b>Pressione:</b> stazionaria.</p>	
 pomeriggio	Temperature: <i>montagna (min max)</i> ▼▼	
	Temperature: <i>valli (min max)</i> ◀▼	

<b>tendenza successiva</b>				attendibilità: ★☆☆☆
 sab 2 mar	 dom 3 mar	 lun 4 mar	 mar 5 mar	<p>Sabato asciutto, abbastanza soleggiato al mattino, specie ad ovest, nubi in aumento da est nel pomeriggio, dalla serata coperto precipitazioni diffuse, moderate ad est. Lunedì mattina ancora debolmente perturbato, poi asciutto con nuvolosità irregolare. Martedì asciutto ma nuvoloso.</p>

<b>28/02/2024</b>	<b>Temperatura Max di ieri (ore 12-18) °C</b>	<b>Temperatura Min di oggi (ore 00-08) °C</b>	<b>Precipitazioni ultime 24 ore (ore 08-08) mm</b>
Aosta - Mont-Fleury 577 m. slm	4,5	2,5	25,6
Ayas - Champoluc 1566 m. slm	1,6	0,2	27,2
Champorcher - Petit-Mont-Blanc 1640 m. slm	1,4	0,7	43,6
Cogne - Gimillan 1785 m. slm	-0,7	-2,5	28,0
Courmayeur - Dolonne 1200 m. slm	3,1	0,5	0,8
Donnas - Clapey 341 m. slm	6,5	4,9	39,2
Etroubles - Chevière 1339 m. slm	0,7	-0,4	4,8
Gressoney-Saint-Jean - Bieltschocke 1370 m. slm	3,6	0,5	53,0
La Thuile - Les Granges 1637 m. slm	-0,2	-1,2	2,6
Morgex - Capoluogo 938 m. slm	4,6	0,8	4,2
Nus - Saint-Barthélemy - Osservatorio 1675 m. slm	0,7	0,2	7,6
Rhêmes-Notre-Dame - Chaudanne 1794 m. slm	0,5	-0,8	22,2
Saint-Christophe - Aeroporto 545 m. slm	5,1	3,3	20,0
Saint-Vincent - Terme 626 m. slm	4,1	2,5	27,8
Valgrisenche - Menthiu 1859 m. slm	-0,9	-1,2	13,0
Valsavarenche - Pont 1951 m. slm	-0,1	-2,3	23,0
Valtournenche - Breuil Cervinia 1998 m. slm	0,0	-3,1	0,0
Verrès - Capoluogo 375 m. slm	5,7	4,5	35,6
Villeneuve - S.R. Saint-Nicolas 839 m. slm	3,7	1,5	20,0

*(I dati riportati sono pubblicati con procedura automatica, non risultano pertanto validati)*