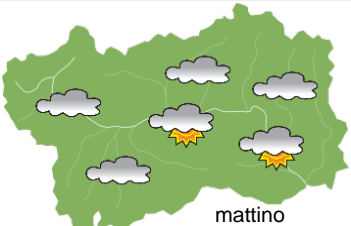

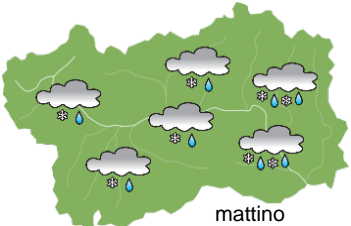
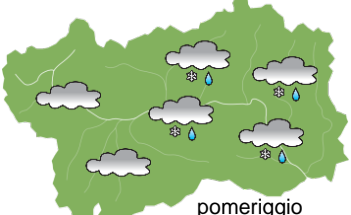

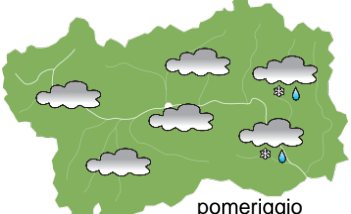






SITUAZIONE SINOTTICA

La concomitanza di un minimo depressionario sul Tirreno e di una saccatura in discesa dall'Inghilterra determina tempo prevalentemente perturbato sulla Valle d'Aosta dal pomeriggio di oggi fino a domattina. Nei giorni successivi la presenza di questa saccatura porterà al passaggio di diversi episodi perturbati, specie nella giornata di domenica. Da lunedì l'attendibilità previsionale è inferiore per il possibile nuovo isolamento di un minimo nel mar Tirreno e la presenza di una vasta area depressionaria con aria fredda a tutte le quote.

 <p>mattino</p>	giovedì 29 febbraio 2024		attendibilità: ★★★
	<p>Graduale incremento della nuvolosità, specie a media quota, fino a cielo molto nuvoloso nel pomeriggio. Dalle ore centrali prime deboli precipitazioni sparse, specie a S-E, più diffuse e in estensione al resto della regione da fine pomeriggio, meno perturbato a W; limite neve intorno a 1600- 1700 m.</p> <p>Venti: 3000 m moderati da E-SE, in rotazione da SE e locale attenuazione nel pomeriggio; nelle valli da E-SE generalmente deboli, moderati nel pomeriggio nella valle centrale.</p> <p>Temperature: nelle valli ed in media montagna in lieve aumento, in montagna stazionarie. Zero termico: 1900 / 2200 m; T 1500: 2 » 5 °C; T 3000: -6 » -4 °C (valori nella libera atmosfera).</p> <p>Pressione: pressoché stazionaria.</p>		
 <p>pomeriggio</p>	Temperature: <i>montagna (max)</i>	◄	<p>Segnalazioni: nulla da segnalare.</p>
	Temperature: <i>valli (max)</i>	▲	

 <p>mattino</p>	venerdì 1 marzo 2024		attendibilità: ★★★
	<p>Tra molto nuvoloso e coperto con qualche schiarita nel fondovalle specie nelle ore centrali. Precipitazioni già dalla notte, molto deboli a W, deboli e diffuse sul settore centrale e orientale, localmente moderate al mattino a E (limite neve a 1300/1400m circa fino al mattino, poi 1700 m circa). Dal pomeriggio attenuazione dei fenomeni e graduale diminuzione della nuvolosità.</p> <p>Venti: 3000 m deboli di direzione variabile, dalla sera deboli da W-SW; nelle valli deboli da W, a tratti calmi specie nel pomeriggio.</p> <p>Temperature: nelle valli pressoché stazionarie, in montagna in lieve calo, specie dalla serata. Zero termico: 1600 » 2000 m; T 1500: 1 » 5 °C; T 3000: -6 / -4 °C (valori nella libera atmosfera).</p> <p>Pressione: in lieve calo.</p>		
 <p>pomeriggio</p>	Temperature: <i>montagna (min max)</i>	◄ ▼	<p>Segnalazioni: neve in media montagna specie ad E e fino alle ore centrali.</p>
	Temperature: <i>valli (min max)</i>	◄ ◄	

 <p>mattino</p>	sabato 2 marzo 2024		attendibilità: ★★★
	<p>Al mattino qualche nube medio-alta, dal pomeriggio incremento della nuvolosità, fino a cielo ovunque coperto verso sera. Deboli precipitazioni entro metà pomeriggio a SE, poi specie sui rilievi, dalla tarda serata più diffuse e con valori moderati a confine con il Piemonte.</p> <p>Venti: 3000 m tra deboli e moderati da SW al mattino, da S-SE tra moderati e forti al pomeriggio; nelle valli al mattino deboli brezze, dal pomeriggio forti da E-SE.</p> <p>Temperature: in montagna in lieve calo, nelle valli pressoché stazionarie. Zero termico: 1600 / 1800 m (valori nella libera atmosfera).</p> <p>Pressione: in calo.</p>		
 <p>pomeriggio</p>	Temperature: <i>montagna (min max)</i>	▼ ▼	
	Temperature: <i>valli (min max)</i>	◄ ◄	

tendenza successiva				attendibilità: ★★★
 <p>dom 3 mar</p>	 <p>lun 4 mar</p>	 <p>mar 5 mar</p>	 <p>mer 6 mar</p>	<p>Domenica coperto con precipitazioni diffuse, moderate o localmente forti a E, in esaurimento verso sera. Lunedì fino al mattino ancora debolmente perturbato, in miglioramento. Martedì nuvoloso o molto nuvoloso con precipitazioni, in particolare sui rilievi, dalla sera fino al mattino di mercoledì, in seguito miglioramento del tempo.</p>

29/02/2024	Temperatura Max di ieri (ore 12-18) °C	Temperatura Min di oggi (ore 00-08) °C	Precipitazioni ultime 24 ore (ore 08-08) mm
Aosta - Mont-Fleury 577 m. slm	10,5	3,1	0,0
Ayas - Champoluc 1566 m. slm	4,2	-0,3	0,8
Champorcher - Petit-Mont-Blanc 1640 m. slm	4,5	2,4	0,0
Cogne - Gimillan 1785 m. slm	2,5	-0,1	0,0
Courmayeur - Dolonne 1200 m. slm	6,8	0,7	0,0
Donnas - Clapey 341 m. slm	12,1	8,2	0,0
Etroubles - Chevière 1339 m. slm	4,3	1,2	0,0
Gressoney-Saint-Jean - Bieltschocke 1370 m. slm	5,8	1,0	0,2
La Thuile - Les Granges 1637 m. slm	3,5	-0,4	0,0
Morgex - Capoluogo 938 m. slm	8,8	1,7	0,0
Nus - Saint-Barthélemy - Osservatorio 1675 m. slm	3,6	1,9	0,0
Rhêmes-Notre-Dame - Chaudanne 1794 m. slm	3,6	-3,8	2,0
Saint-Christophe - Aeroporto 545 m. slm	11,6	4,8	0,0
Saint-Vincent - Terme 626 m. slm	10,7	5,1	0,0
Valgrisenche - Menthieu 1859 m. slm	2,1	-0,7	0,0
Valsavarenche - Pont 1951 m. slm	2,7	-2,2	0,0
Valtournenche - Breuil Cervinia 1998 m. slm	3,7	-0,9	0,0
Verrès - Capoluogo 375 m. slm	12,1	7,2	0,0
Villeneuve - S.R. Saint-Nicolas 839 m. slm	9,7	4,4	0,0

(I dati riportati sono pubblicati con procedura automatica, non risultano pertanto validati)