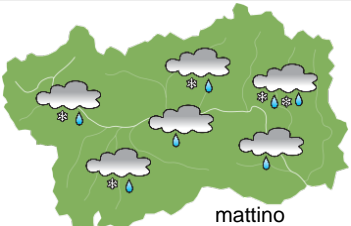
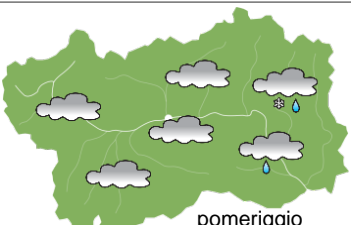
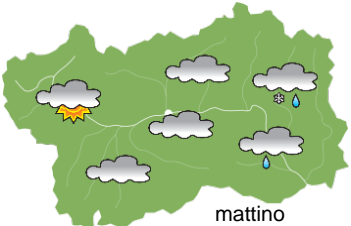
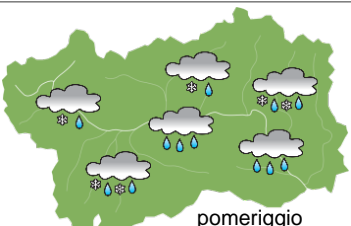
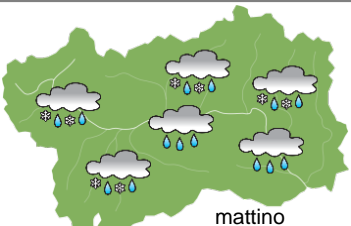
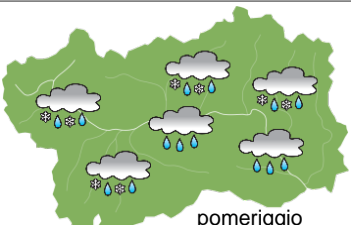




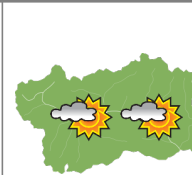
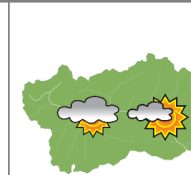
SITUAZIONE SINOTTICA

Un minimo barico attualmente centrato sulla Manica, associato a una vasta saccatura sull'Europa, scenderà sul Golfo del Leone nella notte a cavallo tra sabato e domenica, richiamando correnti molto umide che porteranno un sensibile aumento delle precipitazioni. Successivamente il minimo si allontanerà verso est e rimarremo ancora sotto l'influenza della citata saccatura, tuttavia la pressione sulle Alpi sarà piuttosto livellata e pertanto le condizioni tenderanno a essere più stabili, salvo la possibile formazione (ancora da confermare) di un nuovo minimo chiuso, sempre sul Golfo del Leone, martedì.

venerdì 1 marzo 2024		attendibilità: ★★★
 <p style="text-align: center;">mattino</p>	<p>Molto nuvoloso con deboli precipitazioni, specie sul settore orientale, in attenuazione e cessazione nel corso della seconda parte della giornata quando le schiarite, dapprima timide, tenderanno ad espandersi. Limite neve inizialmente sui 1300/1400m in aumento verso 1600/1700 m quando i fenomeni si esauriranno.</p> <p>Venti: 3000 m deboli variabili in disposizione dai quadranti W in serata; calmi o deboli variabili nelle valli.</p> <p>Temperature: in lieve calo in montagna, specie dalla serata. Zero termico: 1600 » 2000 m; T 1500: 1 » 5 °C; T 3000: -7 / -4 °C (valori nella libera atmosfera).</p> <p>Pressione: in lieve calo.</p>	
	 <p style="text-align: center;">pomeriggio</p>	<p>Temperature: <i>montagna (max)</i> ▼ Segnalazioni: nulla da segnalare.</p>
<p>Temperature: <i>valli (max)</i> ◀▶</p>		

sabato 2 marzo 2024		attendibilità: ★★★
 <p style="text-align: center;">mattino</p>	<p>Inizialmente abbastanza soleggiato su media e alta valle con qualche nube medio-alta in aumento e estensione, specie dal pomeriggio, con qualche debole precipitazione a partire dalla bassa valle con valori moderatamente più intensi presso i confini col Piemonte. I fenomeni si intensificheranno sensibilmente nella notte. Limite neve inizialmente sui 1200/1300 m in calo nella notte a quote medio-basse.</p> <p>Venti: 3000 m da deboli a moderati SW->S; SE deboli nelle valli.</p> <p>Temperature: in lieve calo in montagna. Zero termico: 1600 / 1800 m; T 1500: 1 » 3 °C; T 3000: -9 » -6 °C (valori nella libera atmosfera).</p> <p>Pressione: in calo.</p>	
	 <p style="text-align: center;">pomeriggio</p>	<p>Temperature: <i>montagna (min max)</i> ▼ ▼ Segnalazioni: neve in media montagna</p>
<p>Temperature: <i>valli (min max)</i> ◀▶</p>		

domenica 3 marzo 2024		attendibilità: ★★★
 <p style="text-align: center;">mattino</p>	<p>Coperto con precipitazioni diffuse da moderate a forti con valori via via più intensi verso il settore sud-orientale, specie sui confini col Piemonte. I fenomeni tenderanno ad attenuarsi in serata e cessare nella notte. Limite neve in calo da circa 1000/1200 m verso i 700 m, localmente a quote inferiori.</p> <p>Venti: 3000 m SE da moderati a forti in attenuazione e in rotazione da NW a fine giornata; SE deboli nelle valli in rotazione da NW a fine giornata.</p> <p>Temperature: in lieve calo. Zero termico: 1400 / 1000 m (valori nella libera atmosfera).</p> <p>Pressione: in aumento.</p>	
	 <p style="text-align: center;">pomeriggio</p>	<p>Temperature: <i>montagna (min max)</i> ▼ ▼</p>
<p>Temperature: <i>valli (min max)</i> ▼ ▼</p>		

tendenza successiva				attendibilità: ★★★
 <p style="text-align: center;">lun 4 mar</p>	 <p style="text-align: center;">mar 5 mar</p>	 <p style="text-align: center;">mer 6 mar</p>	 <p style="text-align: center;">gio 7 mar</p>	<p>Salvo la possibilità, da confermare, di nuove precipitazioni martedì, irregolarmente nuvoloso e più fresco alternato a schiarite, più ampie mercoledì.</p>

01/03/2024	Temperatura Max di ieri (ore 12-18) °C	Temperatura Min di oggi (ore 00-08) °C	Precipitazioni ultime 24 ore (ore 08-08) mm
Aosta - Mont-Fleury 577 m. slm	12,8	5,8	3,8
Ayas - Champoluc 1566 m. slm	5,3	0,3	5,8
Champorcher - Petit-Mont-Blanc 1640 m. slm	4,0	0,7	8,6
Cogne - Gimillan 1785 m. slm	3,9	-0,5	4,8
Courmayeur - Dolonne 1200 m. slm	8,6	2,1	0,8
Donnas - Clapey 341 m. slm	12,9	8,1	9,6
Etroubles - Chevière 1339 m. slm	5,5	1,1	1,6
Gressoney-Saint-Jean - Bieltschocke 1370 m. slm	6,9	1,2	11,6
La Thuile - Les Granges 1637 m. slm	4,5	-0,1	0,4
Morgex - Capoluogo 938 m. slm	10,3	3,7	0,8
Nus - Saint-Barthélemy - Osservatorio 1675 m. slm	6,1	0,1	4,8
Rhêmes-Notre-Dame - Chaudanne 1794 m. slm	3,6	-1,0	5,0
Saint-Christophe - Aeroporto 545 m. slm	13,6	6,7	2,4
Saint-Vincent - Terme 626 m. slm	13,9	6,8	5,6
Valgrisenche - Menthieu 1859 m. slm	3,0	-0,2	2,2
Valsavarenche - Pont 1951 m. slm	3,0	-1,5	7,0
Valtournenche - Breuil Cervinia 1998 m. slm	2,4	-0,7	1,6
Verrès - Capoluogo 375 m. slm	14,2	8,1	8,2
Villeneuve - S.R. Saint-Nicolas 839 m. slm	11,8	5,3	3,6

(I dati riportati sono pubblicati con procedura automatica, non risultano pertanto validati)