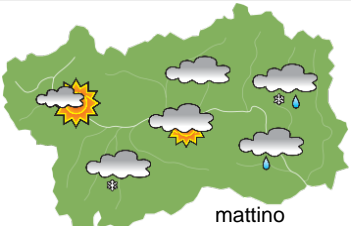

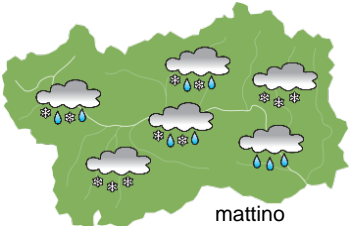
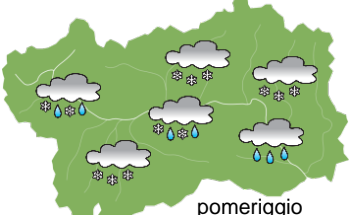
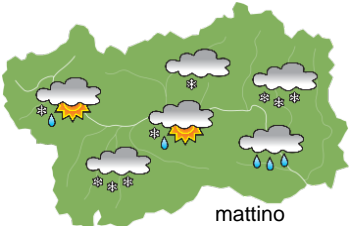



SITUAZIONE SINOTTICA

Un minimo barico sulla Gran Bretagna, associato ad una vasta saccatura sull'Europa, si approfondisce verso il Golfo del Leone dove determina ciclogenesi e convoglia aria sempre più umida dal Mediterraneo dai quadranti meridionali verso le regioni occidentali italiane. Si prevedono precipitazioni che diventano intense da stanotte, soprattutto per domani pomeriggio e sui settori meridionali. Lunedì il minimo si sposta verso SE, con una graduale attenuazione dei fenomeni.

| | | | |
|--|---|---|--|
|  <p>mattino</p> | sabato 2 marzo 2024 | | attendibilità: ★★☆☆ |
| | <p>Sempre più nuvoloso fino a cielo coperto ovunque. Deboli precipitazioni sui settori meridionali, in bassa Valle e sui massicci più alti dalle ore centrali, più diffuse e con valori localmente moderati presso i confini col Piemonte in serata, neve inizialmente a circa 1300/1100 m. I fenomeni si intensificano sensibilmente nella notte.</p> <p>Venti: 3000 m deboli da SW al mattino, poi forti da SE dal pomeriggio; brezze nelle valli al mattino, generalmente deboli ma con la possibilità di essere localmente intense durante le ore centrali, poi venti da SE deboli o localmente moderati.</p> <p>Temperature: in lieve calo in montagna. Zero termico: 1600 » 1900 m; T 1500: -2 » 4 °C; T 3000: -9 » -6 °C (valori nella libera atmosfera).</p> <p>Pressione: in calo.</p> | | |
|  <p>pomeriggio</p> | Temperature: <i>montagna (max)</i> | ▼ | Segnalazioni: neve in media montagna. |
| | Temperature: <i>valli (max)</i> | ◄ | |

| | | | |
|--|--|-----|--|
|  <p>mattino</p> | domenica 3 marzo 2024 | | attendibilità: ★★☆☆ |
| | <p>Coperto con precipitazioni diffuse da moderate a forti con le intensità maggiori a SE e sui rilievi più alti. I fenomeni tenderanno ad attenuarsi dalla tarda serata sui settori occidentali. Limite neve a 1300/1100 m, in calo a circa 1000 m, localmente a quote inferiori.</p> <p>Venti: 3000 m da SE forti o molto forti, in rotazione da E/SE dalla sera; da SE anche fino a localmente intensi nelle valli.</p> <p>Temperature: stabili o in lieve rialzo, tranne le massime in calo nelle valli. Zero termico: 1400 / 1600 m; T 1500: -1 °C; T 3000: -8 » -6 °C (valori nella libera atmosfera).</p> <p>Pressione: in calo sensibile.</p> | | |
|  <p>pomeriggio</p> | Temperature: <i>montagna (min max)</i> | ◄ ◄ | Segnalazioni: piogge sostenute nei fondovalle, e neve forte in media e alta montagna; vento intenso in quota, a tratti anche nelle valli. |
| | Temperature: <i>valli (min max)</i> | ▲ ▼ | |

| | | | |
|--|--|-----|---------------------|
|  <p>mattino</p> | lunedì 4 marzo 2024 | | attendibilità: ★★☆☆ |
| | <p>Ancora neve a circa 900 m al mattino presto di intensità al più moderata, poi cessazione delle precipitazioni e schiarite sempre più ampie fino a cielo ben soleggiato in giornata.</p> <p>Venti: 3000 m da moderati da NE a deboli da W; deboli brezze al mattino, episodi di foehn nelle valli NW al pomeriggio.</p> <p>Temperature: in calo le minime, più deciso in quota, in rialzo le massime. Zero termico: 1400 » 2200 m (valori nella libera atmosfera).</p> <p>Pressione: in ripresa.</p> | | |
|  <p>pomeriggio</p> | Temperature: <i>montagna (min max)</i> | ▼ ▲ | |
| | Temperature: <i>valli (min max)</i> | ▼ ▲ | |

| | | | | |
|---|--|--|--|---|
| tendenza successiva | | | | attendibilità: ★★☆☆ |
|  <p>mar 5 mar</p> |  <p>mer 6 mar</p> |  <p>gio 7 mar</p> |  <p>ven 8 mar</p> | <p>Deboli precipitazioni: martedì e mercoledì sui settori occidentali con Foehn, e poi nuovamente da venerdì pomeriggio; temperature in graduale calo da martedì.</p> |

| 02/03/2024 | Temperatura Max di ieri (ore 12-18) °C | Temperatura Min di oggi (ore 00-08) °C | Precipitazioni ultime 24 ore (ore 08-08) mm |
|---|---|---|--|
| Aosta - Mont-Fleury 577 m. slm | 9.8 | 1.3 | 0.0 |
| Ayas - Champoluc 1566 m. slm | - | -0.7 | 20.6 |
| Champorcher - Petit-Mont-Blanc 1640 m. slm | 2.2 | -0.2 | 8.6 |
| Cogne - Gimillan 1785 m. slm | 2.8 | -3.9 | 1.2 |
| Courmayeur - Dolonne 1200 m. slm | 8.7 | -0.9 | 0.0 |
| Donnas - Clapey 341 m. slm | 9.7 | 7.5 | 18.2 |
| Etroubles - Chevière 1339 m. slm | 4.3 | -2.0 | 0.0 |
| Gressoney-Saint-Jean - Bieltschocke 1370 m. slm | 4.6 | 0.7 | 21.6 |
| La Thuile - Les Granges 1637 m. slm | 3.9 | -3.5 | 0.0 |
| Morgex - Capoluogo 938 m. slm | 10.2 | -0.9 | 0.0 |
| Nus - Saint-Barthélemy - Osservatorio 1675 m. slm | 2.2 | -0.9 | 2.0 |
| Rhêmes-Notre-Dame - Chaudanne 1794 m. slm | 2.8 | -6.0 | 0.2 |
| Saint-Christophe - Aeroporto 545 m. slm | 10.5 | 2.2 | 0.2 |
| Saint-Vincent - Terme 626 m. slm | 8.2 | 4.5 | 8.6 |
| Valgrisenche - Menthiu 1859 m. slm | 3.3 | -3.0 | 0.0 |
| Valsavarenche - Pont 1951 m. slm | 2.2 | -6.2 | 1.2 |
| Valtournenche - Breuil Cervinia 1998 m. slm | 2.5 | -4.2 | 5.6 |
| Verrès - Capoluogo 375 m. slm | 9.7 | 6.1 | 11.0 |
| Villeneuve - S.R. Saint-Nicolas 839 m. slm | 9.6 | 3.0 | 0.0 |

(I dati riportati sono pubblicati con procedura automatica, non risultano pertanto validati)