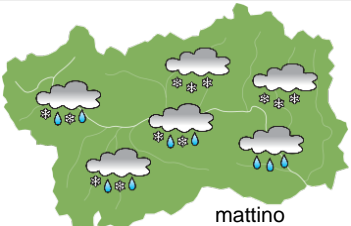
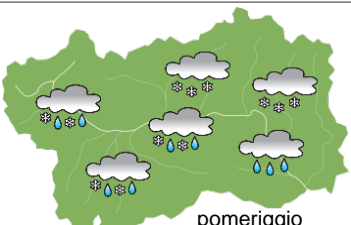
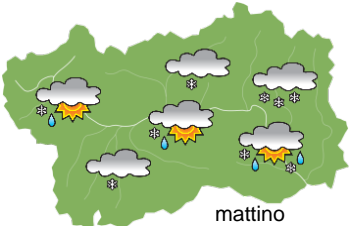

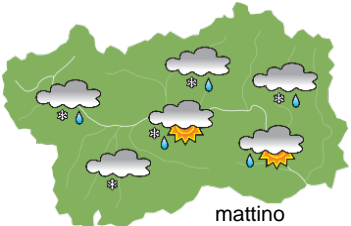
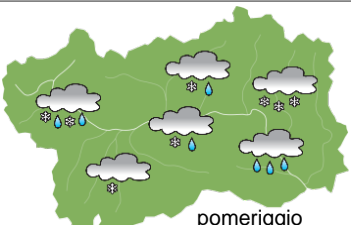


SITUAZIONE SINOTTICA

Una saccatura sull'Europa occidentale si approfondisce fin sul Mediterraneo, formando sulle coste spagnole e francesi un profondo minimo che spinge aria umida dal Mediterraneo verso le regioni occidentali italiane, favorendo precipitazioni intense, soprattutto sui settori meridionali, e quota della neve ad altitudini medie/mediobasse. Domani il minimo si sposta verso SE, con un'attenuazione dei fenomeni ed una tendenza al bel tempo. Martedì e mercoledì una nuova depressione attraversa l'Arco alpino, con aria più fredda e deboli precipitazioni a fare il loro ingresso, poi una nuova ripresa dell'alta pressione fino a venerdì prelude ad un nuovo fine settimana perturbato.

domenica 3 marzo 2024		attendibilità: ★★☆☆
 mattino	<p>Precipitazioni diffuse, da moderate a forti con le intensità maggiori a SE e sui rilievi più alti; limite neve variabile a circa 1300/1000 m. I fenomeni tendono ad attenuarsi dalla serata, dapprima sui settori occidentali e centrali, con quota neve in calo a circa 900/800 m.</p> <p>Venti: 3000 m da S/SE forti o molto forti, in rotazione da SE e poi da E dal pomeriggio, e poi in attenuazione notturna; da SE anche fino a localmente intensi nelle valli.</p> <p>Temperature: massime in calo nelle valli.</p> <p>Zero termico: 1300 / 1600 m; T 1500: -1 / 1 °C; T 3000: -9 / -7 °C (valori nella libera atmosfera).</p> <p>Pressione: in calo sensibile.</p>	
 pomeriggio	<p>Temperature: <i>montagna (max)</i> ▼</p> <p>Temperature: <i>valli (max)</i> ▼</p>	<p>⚠ Segnalazioni: piogge moderate nei fondovalle, neve abbondante in media e alta montagna, vento molto forte in quota, a tratti intenso e rafficato anche nelle valli.</p>

lunedì 4 marzo 2024		attendibilità: ★★☆☆
 mattino	<p>Ancora neve a circa 900 m durante la prima parte della mattina, di intensità al più moderata, poi cessazione delle precipitazioni e schiarite sempre più ampie fino a cielo ben soleggiato in serata.</p> <p>Venti: 3000 m da moderati da NE a deboli verso sera, poi da SW; assenti o deboli brezze nelle valli, episodi di foehn nelle valli NW al pomeriggio.</p> <p>Temperature: in calo le minime, più deciso in quota, in rialzo le massime.</p> <p>Zero termico: 1100 » 2200 m; T 1500: -2 » 5 °C; T 3000: -11 » -5 °C (valori nella libera atmosfera).</p> <p>Pressione: in lieve ripresa.</p>	
 pomeriggio	<p>Temperature: <i>montagna (min max)</i> ▼ ▲</p> <p>Temperature: <i>valli (min max)</i> ▼ ▲</p>	<p>⚠ Segnalazioni: nevicate a quote medio-basse al mattino.</p>

martedì 5 marzo 2024		attendibilità: ★★☆☆
 mattino	<p>Giornata nuvolosa, con deboli precipitazioni in montagna e nelle valli occidentali.</p> <p>Venti: 3000 m deboli da SW in rotazione da W, poi moderati da N dal pomeriggio inoltrato; foehn in graduale diffusione nelle valli.</p> <p>Temperature: minime in rialzo, massime in calo.</p> <p>Zero termico: 2000 / 1500 m (valori nella libera atmosfera).</p> <p>Pressione: in decisa ripresa.</p>	
 pomeriggio	<p>Temperature: <i>montagna (min max)</i> ▲ ▼</p> <p>Temperature: <i>valli (min max)</i> ▲ ▼</p>	

tendenza successiva				attendibilità: ★★☆☆
 mer 6 mar	 gio 7 mar	 ven 8 mar	 sab 9 mar	<p>Ancora deboli precipitazioni mercoledì su rilievi e testate di confine estero, bel tempo giovedì e parzialmente venerdì, nuovo peggioramento da sabato.</p>

03/03/2024	Temperatura Max di ieri (ore 12-18) °C	Temperatura Min di oggi (ore 00-08) °C	Precipitazioni ultime 24 ore (ore 08-08) mm
Aosta - Mont-Fleury 577 m. slm	11.0	5.3	13.0
Ayas - Champoluc 1566 m. slm	3.9	0.2	19.8
Champorcher - Petit-Mont-Blanc 1640 m. slm	1.6	-1.0	50.2
Cogne - Gimillan 1785 m. slm	2.4	-1.7	20.6
Courmayeur - Dolonne 1200 m. slm	6.3	0.9	12.0
Donnas - Clapey 341 m. slm	10.4	6.7	51.4
Etroubles - Chevière 1339 m. slm	4.6	0.8	1.0
Gressoney-Saint-Jean - Bieltschocke 1370 m. slm	5.2	0.4	32.8
La Thuile - Les Granges 1637 m. slm	2.7	-1.0	11.6
Morgex - Capoluogo 938 m. slm	8.7	3.8	2.2
Nus - Saint-Barthélemy - Osservatorio 1675 m. slm	3.5	-0.4	21.4
Rhêmes-Notre-Dame - Chaudanne 1794 m. slm	1.2	-1.8	18.8
Saint-Christophe - Aeroporto 545 m. slm	12.3	6.3	12.6
Saint-Vincent - Terme 626 m. slm	10.3	5.4	21.4
Valgrisenche - Menthieu 1859 m. slm	1.2	-2.1	3.6
Valsavarenche - Pont 1951 m. slm	2.2	-2.3	17.2
Valtournenche - Breuil Cervinia 1998 m. slm	1.0	-2.2	9.6
Verrès - Capoluogo 375 m. slm	11.6	7.1	38.8
Villeneuve - S.R. Saint-Nicolas 839 m. slm	9.6	4.6	12.2

(I dati riportati sono pubblicati con procedura automatica, non risultano pertanto validati)