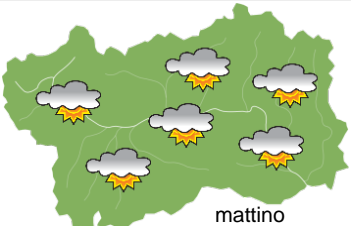




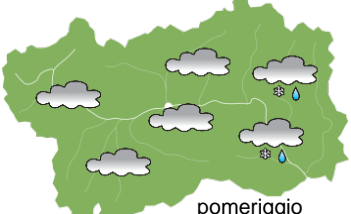





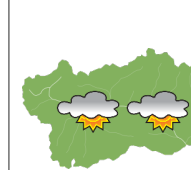
## SITUAZIONE SINOTTICA

La circolazione a grande scala è caratterizzata dal passaggio di diverse strutture di bassa pressione di provenienza atlantica sulla nostra regione almeno fino a martedì. Un primo passaggio si dovrebbe verificare nella notte tra venerdì e sabato, un secondo dal tardo pomeriggio di sabato alla mattinata di domenica, con valori localmente significativi. Da lunedì il tempo dovrebbe tornare più stabile.

 <p>mattino</p>	<b>mercoledì 6 marzo 2024</b>		attendibilità: ★★★
	<p>Attenuazione della nuvolosità fino a cielo irregolarmente nuvoloso nel pomeriggio con addensamenti ancora presenti sui rilievi di confine con qualche debole precipitazione residua fino a metà pomeriggio. Dalla tarda serata qualche nube medio-alta.</p> <p><b>Venti:</b> 3000 m tra forti e moderati dai quadranti N, in graduale attenuazione fino a deboli da NE la notte; da W-NW deboli nelle valli occidentali, moderati nelle valli centrali e orientali</p> <p><b>Temperature:</b> in calo.</p> <p>Zero termico: 1200 » 1700 m; T 1500: -1 » 3 °C; T 3000: -13 » -10 °C (valori nella libera atmosfera).</p> <p><b>Pressione:</b> stazionaria.</p>		
 <p>pomeriggio</p>	Temperature: <i>montagna (max)</i>	▼	<b>Segnalazioni:</b> nulla da segnalare.
	Temperature: <i>valli (max)</i>	▼	

 <p>mattino</p>	<b>giovedì 7 marzo 2024</b>		attendibilità: ★★★
	<p>Cielo prevalentemente sereno nella giornata. Dalla tarda serata qualche nube medio-bassa.</p> <p><b>Venti:</b> 3000 m deboli variabili; deboli brezze nelle valli, talvolta calmi.</p> <p><b>Temperature:</b> nel fondovalle minime in calo, massime in lieve aumento; nelle valli e media montagna stazionarie, in montagna in aumento.</p> <p>Zero termico: 1100 » 1900 m; T 1500: -1 » 4 °C; T 3000: -10 » -8 °C (valori nella libera atmosfera).</p> <p><b>Pressione:</b> in lieve calo.</p>		
 <p>pomeriggio</p>	Temperature: <i>montagna (min max)</i>	▲ ▲	<b>Segnalazioni:</b> nulla da segnalare.
	Temperature: <i>valli (min max)</i>	◄ ◄	

 <p>mattino</p>	<b>venerdì 8 marzo 2024</b>		attendibilità: ★★★
	<p>Dal primo mattino graduale aumento della nuvolosità fino a cielo nuvoloso verso fine mattina, molto nuvoloso nel pomeriggio sui rilievi. Prime deboli precipitazioni sparse a SE dalle ore centrali, via via più diffuse e in intensificazione nella serata con valori anche moderati nella notte a SE.</p> <p><b>Venti:</b> 3000 m tra deboli e moderati dai quadranti meridionali, in intensificazione fino a forti da SE da fine pomeriggio; nelle valli da E-SE deboli al mattino, moderati o localmente forti dalle ore centrali.</p> <p><b>Temperature:</b> minime pressoché stazionarie, massime in calo.</p> <p>Zero termico: 1100 » 1500 m (valori nella libera atmosfera).</p> <p><b>Pressione:</b> in lieve calo.</p>		
 <p>pomeriggio</p>	Temperature: <i>montagna (min max)</i>	◄ ▼	
	Temperature: <i>valli (min max)</i>	◄ ▼	

 <p>sab 9 mar</p>	 <p>dom 10 mar</p>	 <p>lun 11 mar</p>	 <p>mar 12 mar</p>	<b>tendenza successiva</b> attendibilità: ★★★
				<p>Sabato molto nuvoloso, specie nel pomeriggio, con precipitazioni fino al mattino e nuovamente da metà pomeriggio, in intensificazione dalla sera specie a SE. Domenica molto nuvoloso con precipitazioni diffuse e valori moderati o localmente forti, in graduale miglioramento dalle ore centrali. Lunedì e martedì abbastanza soleggiato</p>

<b>06/03/2024</b>	<b>Temperatura Max di ieri (ore 12-18) °C</b>	<b>Temperatura Min di oggi (ore 00-08) °C</b>	<b>Precipitazioni ultime 24 ore (ore 08-08) mm</b>
Aosta - Mont-Fleury 577 m. slm	14,0	6,0	0,0
Ayas - Champoluc 1566 m. slm	4,4	-3,7	0,0
Champorcher - Petit-Mont-Blanc 1640 m. slm	4,3	-1,6	0,0
Cogne - Gimillan 1785 m. slm	2,8	-4,4	0,0
Courmayeur - Dolonne 1200 m. slm	9,2	0,7	0,2
Donnas - Clapey 341 m. slm	14,1	6,4	0,0
Etroubles - Chevière 1339 m. slm	6,2	0,8	0,0
Gressoney-Saint-Jean - Bieltschocke 1370 m. slm	7,0	-1,3	0,6
La Thuile - Les Granges 1637 m. slm	2,6	-4,2	0,0
Morgex - Capoluogo 938 m. slm	11,6	3,3	0,0
Nus - Saint-Barthélemy - Osservatorio 1675 m. slm	3,9	-3,3	0,0
Rhêmes-Notre-Dame - Chaudanne 1794 m. slm	4,1	-6,7	0,6
Saint-Christophe - Aeroporto 545 m. slm	15,8	7,4	0,0
Saint-Vincent - Terme 626 m. slm	14,9	7,0	0,0
Valgrisenche - Menthieu 1859 m. slm	1,3	-4,9	0,2
Valsavarenche - Pont 1951 m. slm	3,9	-6,1	0,0
Valtournenche - Breuil Cervinia 1998 m. slm	1,8	-3,2	0,6
Verrès - Capoluogo 375 m. slm	16,0	9,7	0,0
Villeneuve - S.R. Saint-Nicolas 839 m. slm	12,6	4,6	0,0

*(I dati riportati sono pubblicati con procedura automatica, non risultano pertanto validati)*