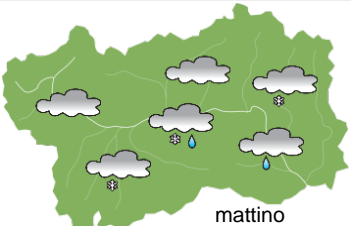

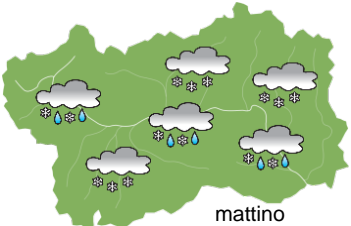
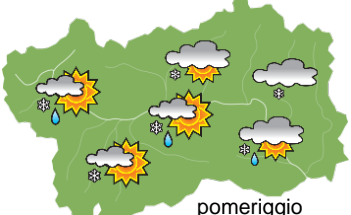
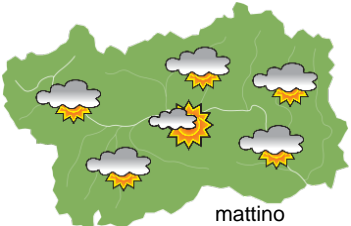
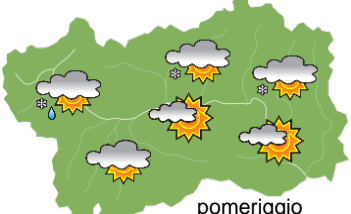


## SITUAZIONE SINOTTICA

Una vasta depressione sul Golfo di Biscaglia interessa tutta l'Europa occidentale, direzionando venti in quota di Ostro e di Scirocco verso la Valle d'Aosta, intensi e carichi di umidità. Si stimano nevicate intense sui settori meridionali e orientali della regione, a partire da una quota-neve non distante dai 1000 m, per il periodo stasera-prima metà di domani. Fino a circa metà martedì i settori in quota della regione si trovano all'interno dell'aria fredda con cielo nuvoloso; in seguito la rimonta dell'alta pressione favorisce vento e temperature in generale rialzo.

 <p>mattino</p>		<b>sabato 9 marzo 2024</b>		attendibilità: ★★★
		<p>Nuvolosità in parziale attenuazione, con qualche breve e temporanea schiarita. Nel pomeriggio nuvolosità in nuovo addensamento, con piogge dal pomeriggio/sera, neve oltre circa 1200 m o localmente più in basso, e intensità deboli a N/NW, moderate e localmente forti a S/E e soprattutto al confine con il Piemonte nella notte.</p> <p><b>Venti:</b> 3000 m da S deboli al mattino, poi forti o molto forti da SE dal pomeriggio; da S/SE nelle valli, generalmente deboli ma non si escludono raffiche localmente intense.</p> <p><b>Temperature:</b> stabili o in lieve calo nelle valli, in lieve aumento in montagna.</p> <p>Zero termico: 1200 » 1500 m; T 1500: -2 » 0 °C; T 3000: -11 » -9 °C (valori nella libera atmosfera).</p> <p><b>Pressione:</b> in forte calo.</p>		
 <p>pomeriggio</p>		Temperature: <i>montagna (max)</i>	▲	<p><b>Segnalazioni:</b> nevicate abbondanti a quote medio-basse dal tardo pomeriggio, vento intenso in quota e a tratti anche nei fondovalle.</p>
		Temperature: <i>valli (max)</i>	▼	

 <p>mattino</p>		<b>domenica 10 marzo 2024</b>		attendibilità: ★★★
		<p>Precipitazioni diffuse e sostenute fin dal mattino, tendenzialmente con accumuli moderati, localmente deboli ai confini con la Francia e fino a forti o molto forti sui settori meridionali e orientali della regione. Attenuazione abbastanza rapida dei fenomeni e, più gradualmente, della nuvolosità, dal primo/da metà pomeriggio con qualche schiarita. Limite neve che oscilla intorno a circa 1000 m.</p> <p><b>Venti:</b> 3000 m da SE forti o molto forti, in attenuazione fino a deboli dalle ore centrali; nelle valli da SE, sostenuti con possibili locali raffiche al mattino, deboli al pomeriggio.</p> <p><b>Temperature:</b> in calo in quota, soprattutto dalla seconda parte della giornata.</p> <p>Zero termico: 1200 » 1500 m; T 1500: -2 » 0 °C; T 3000: -10 / -12 °C (valori nella libera atmosfera).</p> <p><b>Pressione:</b> in forte calo, poi in aumento dal pomeriggio.</p>		
 <p>pomeriggio</p>		Temperature: <i>montagna (min max)</i>	▼ ▼	<p><b>Segnalazioni:</b> neve abbondante a quote medio-basse, vento intenso in quota.</p>
		Temperature: <i>valli (min max)</i>	◄ ◄	

 <p>mattino</p>		<b>lunedì 11 marzo 2024</b>		attendibilità: ★★★
		<p>Nuvolosità irregolare alternata a schiarite anche ampie. Nuvole più estese e compatte sui settori NW, soprattutto nel pomeriggio. Deboli precipitazioni sparse sui rilievi, più continue a NW nel pomeriggio; neve a circa 1000 m.</p> <p><b>Venti:</b> 3000 m deboli variabili, poi in rotazione da NW; qualche episodio di foehn sui settori NW.</p> <p><b>Temperature:</b> in lieve ripresa nelle valli, in calo in montagna.</p> <p>Zero termico: 1300 » 1800 m (valori nella libera atmosfera).</p> <p><b>Pressione:</b> in decisa ripresa.</p>		
 <p>pomeriggio</p>		Temperature: <i>montagna (min max)</i>	◄ ▼	
		Temperature: <i>valli (min max)</i>	▲ ▲	

<b>tendenza successiva</b>				attendibilità: ★★★
<p>Nuvolosità in graduale attenuazione martedì con ancora qualche residua precipitazione sui confini esteri; mercoledì vento intenso in quota, e gradualmente più sole e temperature in rialzo.</p>				
 <p>mar 12 mar</p>	 <p>mer 13 mar</p>	 <p>gio 14 mar</p>	 <p>ven 15 mar</p>	

<b>09/03/2024</b>	<b>Temperatura Max di ieri (ore 12-18) °C</b>	<b>Temperatura Min di oggi (ore 00-08) °C</b>	<b>Precipitazioni ultime 24 ore (ore 08-08) mm</b>
Aosta - Mont-Fleury 577 m. slm	9.0	3.7	0.4
Ayas - Champoluc 1566 m. slm	1.3	-	0.0
Champorcher - Petit-Mont-Blanc 1640 m. slm	-1.2	-2.3	7.8
Cogne - Gimillan 1785 m. slm	0.3	-4.4	0.8
Courmayeur - Dolonne 1200 m. slm	3.9	0.3	2.6
Donnas - Clapey 341 m. slm	8.6	4.7	7.2
Etroubles - Chevière 1339 m. slm	2.7	-1.2	0.0
Gressoney-Saint-Jean - Bieltschocke 1370 m. slm	2.4	-0.8	1.6
La Thuile - Les Granges 1637 m. slm	0.3	-2.6	1.0
Morgex - Capoluogo 938 m. slm	6.3	2.0	0.4
Nus - Saint-Barthélemy - Osservatorio 1675 m. slm	1.9	-2.0	0.2
Rhêmes-Notre-Dame - Chaudanne 1794 m. slm	-0.7	-4.7	5.2
Saint-Christophe - Aeroporto 545 m. slm	9.7	4.5	0.0
Saint-Vincent - Terme 626 m. slm	8.3	3.4	2.0
Valgrisenche - Menthiu 1859 m. slm	-2.1	-3.6	0.4
Valsavarenche - Pont 1951 m. slm	-0.6	-4.9	1.2
Valtournenche - Breuil Cervinia 1998 m. slm	-1.2	-4.7	0.0
Verrès - Capoluogo 375 m. slm	9.1	5.3	4.0
Villeneuve - S.R. Saint-Nicolas 839 m. slm	7.5	2.2	1.0

*(I dati riportati sono pubblicati con procedura automatica, non risultano pertanto validati)*