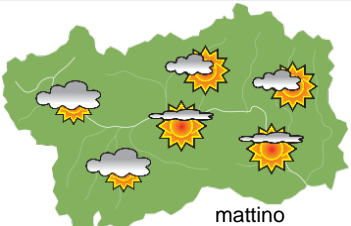

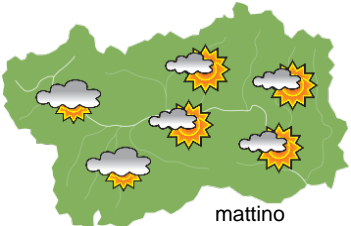
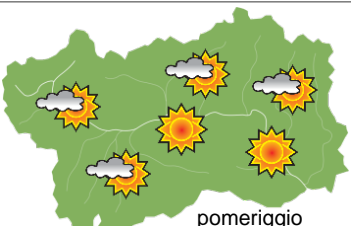

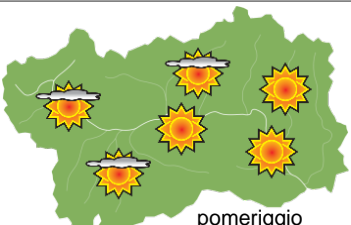






SITUAZIONE SINOTTICA

Da oggi sino a giovedì correnti nordoccidentali in quota con un solo e temporaneo passaggio debolmente perturbato nella notte odierna con interessamento solo delle nostre montagne di confine estero. Venerdì transita a nord delle Alpi aria fredda ed umida con parziale interessamento della nostra dorsale alpina estera. Da sabato nuovamente correnti in quota da NW con un possibile passaggio debolmente perturbato durante lunedì con interessamento del nostro settore occidentale.

martedì 12 marzo 2024		attendibilità: ★★☆☆
	Sulla dorsale alpina di confine estero rannuvolamenti alternati a schiarite parziali, in genere più nuvoloso verso la Francia; dalla serata nuvolosità più compatta associata a deboli nevicate. Sul resto della regione poco nuvoloso, parzialmente nuvoloso da metà mattina sino al primo pomeriggio e dalla serata per passaggi di nubi a media quota.	
	Venti: 3000 m da NW da moderati a forti, specie sulle testate vallive settentrionali. Nelle valli da W-NW moderati, a tratti forti nella valle centrale nelle ore centrali della giornata e con caratteristica di favonio; attenuazione dalla serata.	
Temperature: in aumento, nelle valli per favonio. Zero termico: 1100 » 2000 m; T 1500: -1 » 5 °C; T 3000: -10 » -7 °C (valori nella libera atmosfera).		
Pressione: in lieve aumento		
Temperature: <i>montagna (max)</i>	▲	Segnalazioni: nelle valli vento a tratti forte da W-NW, specie nella valle centrale tra le 11 e le 15.
Temperature: <i>valli (max)</i>	▲	

mercoledì 13 marzo 2024		attendibilità: ★★☆☆
	Sino alle 7 del mattino circa ancora nuvoloso sulla dorsale alpina di confine estero con qualche debole nevicata, irregolarmente nuvoloso sul resto della regione. Poi progressiva attenuazione della nuvolosità e dal primo pomeriggio cielo sereno, poco nuvoloso sulla dorsale alpina di confine estero.	
	Venti: 3000 m da NW sino alle 12 ancora da moderati a forti, specie sulle testate vallive settentrionali, poi attenuazione sino a deboli dalla fine del pomeriggio. Nelle valli occidentali e sino ad Aosta da W-NW moderati in attenuazione a deboli in mattinata; nelle valli centrali ed orientali sino all'alba ancora da W-NW deboli, poi rotazione da E-SE progressivamente, a partire dalla bassa valle.	
Temperature: nelle valli minime stazionarie o localmente in aumento per favonio, massime in aumento. In montagna in generale aumento.		
Zero termico: 1400 » 2500 m; T 1500: 0 » 7 °C; T 3000: -7 » -3 °C (valori nella libera atmosfera).		
Temperature: <i>montagna (min max)</i>	▲ ▲	Segnalazioni: nulla da segnalare.
Pressione: in lieve calo	◀	
Temperature: <i>valli (min max)</i>	◀ ▲	

giovedì 14 marzo 2024		attendibilità: ★★☆☆
	Sino a fine pomeriggio cielo prevalentemente sereno, qualche nube alta e sottile di passaggio. Poi estesi passaggi di nubi medio-alte con cielo parzialmente nuvoloso.	
	Venti: 3000 m da NW da deboli a moderati. Nelle valli occidentali da W-NW deboli, moderati sulle testate vallive; nelle altre vallate da E-SE deboli.	
Temperature: nelle valli minime in calo, massime stazionarie. In montagna minime in lieve aumento, massime stazionarie.		
Zero termico: 1600 » 2600 m (valori nella libera atmosfera).		
Pressione: stazionaria.		
Temperature: <i>montagna (min max)</i>	▲ ◀	
Temperature: <i>valli (min max)</i>	▼ ◀	

tendenza successiva				attendibilità: ★★☆☆
				Venerdì parzialmente nuvoloso per frequenti passaggi di nubi alte e stratificate; in serata più nubi sulla dorsale estera con qualche fiocco di neve. Sabato soleggiato. Domenica frequentemente velato, dalla serata nubi in aumento. Lunedì nuvoloso, molto nuvoloso ad W con deboli precipitazioni, asciutto con nuvolosità irregolare ad E.
ven 15 mar	sab 16 mar	dom 17 mar	lun 18 mar	

12/03/2024	Temperatura Max di ieri (ore 12-18) °C	Temperatura Min di oggi (ore 00-08) °C	Precipitazioni ultime 24 ore (ore 08-08) mm
Aosta - Mont-Fleury 577 m. slm	12,7	5,3	0,0
Ayas - Champoluc 1566 m. slm	2,9	-	-
Champorcher - Petit-Mont-Blanc 1640 m. slm	0,5	-2,5	0,0
Cogne - Gimillan 1785 m. slm	0,7	-5,0	0,0
Courmayeur - Dolonne 1200 m. slm	8,4	0,1	0,0
Donnas - Clapey 341 m. slm	13,4	8,4	0,0
Etroubles - Chevière 1339 m. slm	4,9	0,3	0,0
Gressoney-Saint-Jean - Bieltschocke 1370 m. slm	6,0	-5,1	0,0
La Thuile - Les Granges 1637 m. slm	1,4	-2,9	0,0
Morgex - Capoluogo 938 m. slm	11,0	1,0	0,0
Nus - Saint-Barthélemy - Osservatorio 1675 m. slm	2,9	-1,5	0,0
Rhêmes-Notre-Dame - Chaudanne 1794 m. slm	1,8	-8,6	0,6
Saint-Christophe - Aeroporto 545 m. slm	13,1	7,4	0,0
Saint-Vincent - Terme 626 m. slm	12,7	5,0	0,0
Valgrisenche - Menthiu 1859 m. slm	1,2	-2,4	0,0
Valsavarenche - Pont 1951 m. slm	0,4	-7,1	0,0
Valtournenche - Breuil Cervinia 1998 m. slm	-0,4	-5,5	0,0
Verrès - Capoluogo 375 m. slm	14,4	5,1	0,0
Villeneuve - S.R. Saint-Nicolas 839 m. slm	12,4	4,7	0,0

(I dati riportati sono pubblicati con procedura automatica, non risultano pertanto validati)