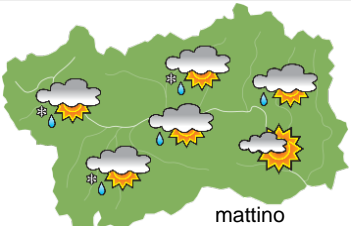

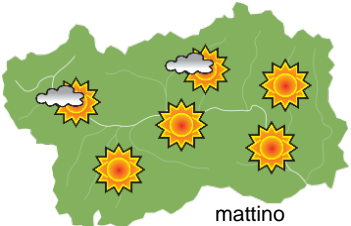
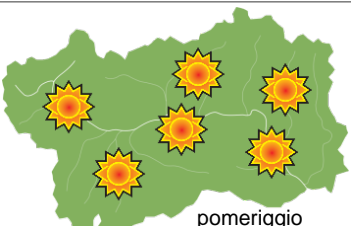
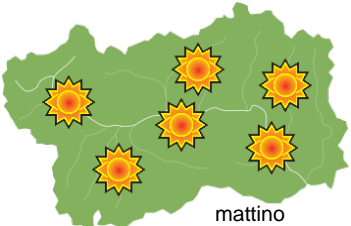
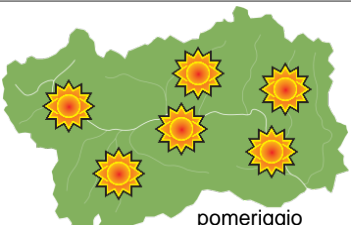






SITUAZIONE SINOTTICA

Una perturbazione atlantica legata a una vasta saccatura si sta allontanando dalle Alpi, lasciando spazio già a partire dalle prossime ore a schiarite che per diversi giorni caratterizzeranno il cielo per l'effetto di un promontorio anticiclonico mediterraneo.

lunedì 18 marzo 2024		attendibilità: ★★☆☆						
 mattino	<p>Molto nuvoloso al mattino con deboli precipitazioni in attenuazione a partire dalla bassa valle e via via anche sul settore centrale e nord-occidentale, nevose a circa 2000 m. Seguirà un'attenuazione della nuvolosità con qualche schiarita, più ampia al pomeriggio/sera.</p> <p>Venti: 3000 m W->NW da moderati a forti; foehn nelle valli, specie da metà giornata.</p> <p>Temperature: senza variazioni di rilievo. Zero termico: 2400 / 2600 m; T 1500: 4 » 10 °C; T 3000: -5 » -3 °C (valori nella libera atmosfera).</p> <p>Pressione: in calo.</p>							
 pomeriggio								
<table border="1" style="width: 100%;"> <tr> <td style="width: 50%;">Temperature: <i>montagna (max)</i></td> <td style="width: 5%; text-align: center;">◄</td> <td style="width: 45%;">Segnalazioni: nulla da segnalare.</td> </tr> <tr> <td>Temperature: <i>valli (max)</i></td> <td style="text-align: center;">◄</td> <td></td> </tr> </table>		Temperature: <i>montagna (max)</i>	◄	Segnalazioni: nulla da segnalare.	Temperature: <i>valli (max)</i>	◄		
Temperature: <i>montagna (max)</i>	◄	Segnalazioni: nulla da segnalare.						
Temperature: <i>valli (max)</i>	◄							

martedì 19 marzo 2024		attendibilità: ★★☆☆						
 mattino	<p>Prevalentemente soleggiato.</p> <p>Venti: 3000 m NW deboli; a regime di brezza nelle valli.</p> <p>Temperature: senza variazioni di rilievo o in lieve rialzo in quota. Zero termico: 2400 » 2800 m; T 1500: 6 » 11 °C; T 3000: -4 » -2 °C (valori nella libera atmosfera).</p> <p>Pressione: senza variazioni di rilievo.</p>							
 pomeriggio								
<table border="1" style="width: 100%;"> <tr> <td style="width: 50%;">Temperature: <i>montagna (min max)</i></td> <td style="width: 5%; text-align: center;">▲ ▲</td> <td style="width: 45%;">Segnalazioni: nulla da segnalare.</td> </tr> <tr> <td>Temperature: <i>valli (min max)</i></td> <td style="text-align: center;">◄ ◄</td> <td></td> </tr> </table>		Temperature: <i>montagna (min max)</i>	▲ ▲	Segnalazioni: nulla da segnalare.	Temperature: <i>valli (min max)</i>	◄ ◄		
Temperature: <i>montagna (min max)</i>	▲ ▲	Segnalazioni: nulla da segnalare.						
Temperature: <i>valli (min max)</i>	◄ ◄							

mercoledì 20 marzo 2024		attendibilità: ★★☆☆						
 mattino	<p>Prevalentemente soleggiato.</p> <p>Venti: 3000 m NW deboli o moderati; a regime di brezza nelle valli.</p> <p>Temperature: in lieve rialzo. Zero termico: 2800 » 3000 m (valori nella libera atmosfera).</p> <p>Pressione: in lieve rialzo.</p>							
 pomeriggio								
<table border="1" style="width: 100%;"> <tr> <td style="width: 50%;">Temperature: <i>montagna (min max)</i></td> <td style="width: 5%; text-align: center;">▲ ▲</td> <td style="width: 45%;"></td> </tr> <tr> <td>Temperature: <i>valli (min max)</i></td> <td style="text-align: center;">▲ ▲</td> <td></td> </tr> </table>		Temperature: <i>montagna (min max)</i>	▲ ▲		Temperature: <i>valli (min max)</i>	▲ ▲		
Temperature: <i>montagna (min max)</i>	▲ ▲							
Temperature: <i>valli (min max)</i>	▲ ▲							

tendenza successiva				attendibilità: ★★☆☆
 gio 21 mar	 ven 22 mar	 sab 23 mar	 dom 24 mar	<p>In prevalenza soleggiato con qualche nube in più nel fine settimana.</p>

18/03/2024	Temperatura Max di ieri (ore 12-18) °C	Temperatura Min di oggi (ore 00-08) °C	Precipitazioni ultime 24 ore (ore 08-08) mm
Aosta - Mont-Fleury 577 m. slm	16,4	7,8	2,8
Ayas - Champoluc 1566 m. slm	10,0	0,7	0,0
Champorcher - Petit-Mont-Blanc 1640 m. slm	7,9	3,6	0,0
Cogne - Gimillan 1785 m. slm	8,0	1,1	1,0
Courmayeur - Dolonne 1200 m. slm	13,5	5,7	9,8
Donnas - Clapey 341 m. slm	16,8	9,5	0,0
Etroubles - Chevière 1339 m. slm	12,4	4,3	1,6
Gressoney-Saint-Jean - Bieltschocke 1370 m. slm	11,2	1,5	0,0
La Thuile - Les Granges 1637 m. slm	9,1	3,1	4,6
Morgex - Capoluogo 938 m. slm	16,6	7,1	3,6
Nus - Saint-Barthélemy - Osservatorio 1675 m. slm	9,4	2,9	0,0
Rhêmes-Notre-Dame - Chaudanne 1794 m. slm	8,0	1,1	4,2
Saint-Christophe - Aeroporto 545 m. slm	17,7	8,7	1,4
Saint-Vincent - Terme 626 m. slm	18,0	8,7	0,0
Valgrisenche - Menthieu 1859 m. slm	8,1	2,7	11,4
Valsavarenche - Pont 1951 m. slm	7,5	0,8	1,4
Valtournenche - Breuil Cervinia 1998 m. slm	5,3	1,2	0,0
Verrès - Capoluogo 375 m. slm	17,2	9,0	0,0
Villeneuve - S.R. Saint-Nicolas 839 m. slm	15,2	7,9	2,6

(I dati riportati sono pubblicati con procedura automatica, non risultano pertanto validati)