


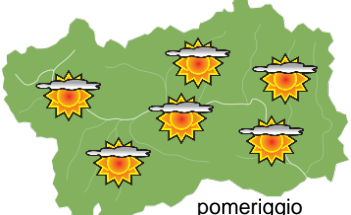
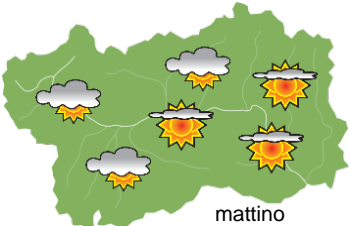
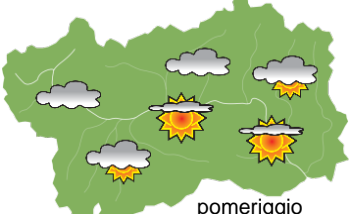






## SITUAZIONE SINOTTICA

Un promontorio anticiclonico interessa la Valle d'Aosta oggi e domani con tempo generalmente stabile. Giovedì, in particolare nel pomeriggio, potrebbe verificarsi un passaggio perturbato probabilmente di debole intensità per l'influenza di una depressione sulla Scandinavia. Venerdì una nuova area di alta pressione di origine atlantica porterà condizioni di stabilità, seguita sabato dall'avvicinarsi di un'area depressionaria dal nord Europa con un possibile episodio perturbato sabato mattina e calo delle temperature da domenica.

 <p>mattino</p>		<b>martedì 19 marzo 2024</b>		attendibilità: ★★☆☆	
		<p>Poco o irregolarmente nuvoloso per nubi alte e a tratti spesse in transito, più sereno dalla serata.  <b>Venti:</b> 3000 m deboli da W-NW, in intensificazione nel pomeriggio, la sera in rotazione da N-NE e in attenuazione; nelle valli generalmente deboli da E-SE.  <b>Temperature:</b> in aumento in montagna, pressoché stazionarie nelle valli.            Zero termico: 2200 » 2800 m; T 1500: 2 » 10 °C; T 3000: -5 » -2 °C (valori nella libera atmosfera).  <b>Pressione:</b> pressoché stazionarie.</p>			
 <p>pomeriggio</p>		Temperature: <i>montagna (max)</i> ▲	<b>Segnalazioni:</b> nulla da segnalare.		
		Temperature: <i>valli (max)</i> ◀			

 <p>mattino</p>		<b>mercoledì 20 marzo 2024</b>		attendibilità: ★★☆☆	
		<p>Dalla notte nubi basse nelle valli, in dissolvimento durante la prima parte della mattinata. Nubi alte e diffuse nella giornata, più spesse da fine pomeriggio.  <b>Venti:</b> 3000 m deboli da W-NW, nelle ore centrali in parziale rotazione da SW, poi moderati da W; deboli brezze nelle valli, in intensificazione a SE nelle ore centrali.  <b>Temperature:</b> in aumento in montagna, nelle valli minime in lieve aumento, massime in lieve calo; isoterma specie al mattino tra 2000 m e 2800 m circa            Zero termico: 2100 » 3100 m; T 1500: 4 » 8 °C; T 3000: -3 » 0 °C (valori nella libera atmosfera).  <b>Pressione:</b> in lieve aumento.</p>			
 <p>pomeriggio</p>		Temperature: <i>montagna (min max)</i> ▲ ▲	<b>Segnalazioni:</b> nulla da segnalare.		
		Temperature: <i>valli (min max)</i> ▲ ▼			

 <p>mattino</p>		<b>giovedì 21 marzo 2024</b>		attendibilità: ★★☆☆	
		<p>Poco nuvoloso per transito di nubi alte, generalmente sottili. Presso i rilievi N e W già dal mattino addensamenti, più compatti e in diffusione a SW-S verso fine pomeriggio, associati a qualche debole precipitazione sparsa dal pomeriggio.  <b>Venti:</b> 3000 m forti da NW, in rotazione da N-NE la sera; nelle valli da W-NW deboli in quelle occidentali, moderati in quelle centrali e orientali.  <b>Temperature:</b> in lieve calo in montagna, in aumento nelle valli.            Zero termico: 2700 / 2900 m (valori nella libera atmosfera).  <b>Pressione:</b> in lieve aumento.</p>			
 <p>pomeriggio</p>		Temperature: <i>montagna (min max)</i> ▼ ▼			
		Temperature: <i>valli (min max)</i> ▲ ▲			

<b>tendenza successiva</b>				attendibilità: ★★☆☆
 <p>ven 22 mar</p>	 <p>sab 23 mar</p>	 <p>dom 24 mar</p>	 <p>lun 25 mar</p>	<p>Venerdì cielo frequentemente velato, sabato nuvoloso al mattino con possibilità di qualche debole precipitazione specie a NW, in seguito miglioramento del tempo con nuvolosità variabile fino a lunedì. Lunedì prevalenza di nubi medio-alte. Sensibile calo delle temperature da domenica.</p>

<b>19/03/2024</b>	<b>Temperatura Max di ieri (ore 12-18) °C</b>	<b>Temperatura Min di oggi (ore 00-08) °C</b>	<b>Precipitazioni ultime 24 ore (ore 08-08) mm</b>
Aosta - Mont-Fleury 577 m. slm	19,8	2,5	2,8
Ayas - Champoluc 1566 m. slm	11,7	-3,3	2,8
Champorcher - Petit-Mont-Blanc 1640 m. slm	9,4	2,7	0,8
Cogne - Gimillan 1785 m. slm	8,7	-0,5	0,4
Courmayeur - Dolonne 1200 m. slm	13,2	2,2	8,0
Donnas - Clapey 341 m. slm	17,0	9,6	0,4
Etroubles - Chevière 1339 m. slm	10,1	1,1	6,0
Gressoney-Saint-Jean - Bieltschocke 1370 m. slm	11,8	-1,2	3,6
La Thuile - Les Granges 1637 m. slm	9,2	0,5	2,6
Morgex - Capoluogo 938 m. slm	15,4	2,2	3,8
Nus - Saint-Barthélemy - Osservatorio 1675 m. slm	9,2	2,5	2,8
Rhêmes-Notre-Dame - Chaudanne 1794 m. slm	6,3	-3,2	5,4
Saint-Christophe - Aeroporto 545 m. slm	20,5	3,2	3,4
Saint-Vincent - Terme 626 m. slm	20,8	6,0	2,2
Valgrisenche - Menthieu 1859 m. slm	6,3	0,9	10,0
Valsavarenche - Pont 1951 m. slm	6,8	-2,4	2,8
Valtournenche - Breuil Cervinia 1998 m. slm	6,7	-2,6	5,8
Verrès - Capoluogo 375 m. slm	18,6	7,9	1,0
Villeneuve - S.R. Saint-Nicolas 839 m. slm	19,2	6,2	1,2

*(I dati riportati sono pubblicati con procedura automatica, non risultano pertanto validati)*