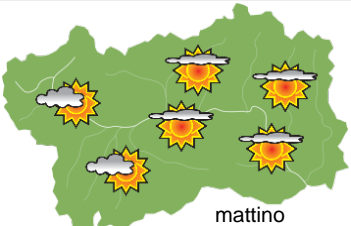
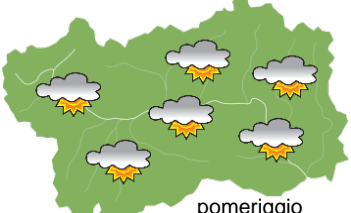
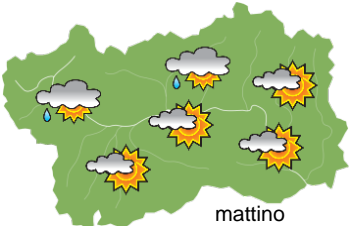
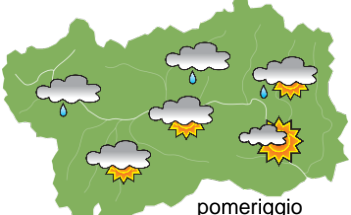
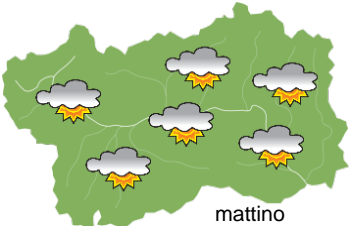
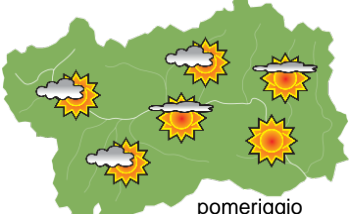






SITUAZIONE SINOTTICA

Un promontorio anticiclonico interessa la Valle d'Aosta oggi e domani con tempo generalmente stabile. Giovedì, in particolare nel pomeriggio, potrebbe verificarsi un passaggio perturbato probabilmente di debole intensità per l'influenza di una depressione sulla Scandinavia. Venerdì una nuova area di alta pressione di origine atlantica porterà condizioni di stabilità, seguita sabato dall'avvicinarsi di un'area depressionaria dal nord Europa con un possibile episodio perturbato sabato mattina e calo delle temperature da domenica.

 <p>mattino</p>	mercoledì 20 marzo 2024		attendibilità: ★★☆☆
	<p>Nubi alte, spesse e diffuse. Venti: 3000 m deboli da W, moderati in serata; brezze nelle valli. Temperature: in aumento in montagna, nelle valli in lieve calo. Zero termico: 2000 » 3200 m; T 1500: 0 » 8 °C; T 3000: -3 » 2 °C (valori nella libera atmosfera). Pressione: stabile.</p>		
 <p>pomeriggio</p>	Temperature: <i>montagna (max)</i>	▲	Segnalazioni: nulla da segnalare.
	Temperature: <i>valli (max)</i>	▼	

 <p>mattino</p>	giovedì 21 marzo 2024		attendibilità: ★★☆☆
	<p>Addensamenti fin dal mattino sui settori nordoccidentali, nuvoloso altrove per transito di nubi medie. Qualche debole precipitazione isolata sui rilievi, sparsa su quelli settentrionali. Più nuvoloso al pomeriggio, con precipitazioni soprattutto sui confini esteri, anche a carattere di rovescio, più sparse e irregolari altrove. Neve in calo a circa 2200 m. Parziale miglioramento dalla serata. Venti: 3000 m forti o molto forti da NW, in rotazione da N e parziale indebolimento alla sera; foehn nelle valli, a tratti intenso. Temperature: in lieve calo in montagna, in aumento nelle valli, stabile nei fondovalle senza foehn. Zero termico: 2400 / 2900 m; T 1500: 2 » 10 °C; T 3000: -4 / -1 °C (valori nella libera atmosfera). Pressione: in lieve aumento.</p>		
 <p>pomeriggio</p>	Temperature: <i>montagna (min max)</i>	▼ ▼	Segnalazioni: nulla da segnalare.
	Temperature: <i>valli (min max)</i>	▲ ▲	

 <p>mattino</p>	venerdì 22 marzo 2024		attendibilità: ★★☆☆
	<p>Cielo irregolarmente nuvoloso con tendenza ad aperture sempre più ampie al mattino. Nuova nuvolosità media dalla sera, spessa ed estesa ai confini esteri. Venti: 3000 m moderati o forti da N, in attenuazione fino a deboli e rotazione da NW; foehn in attenuazione nelle valli, deboli brezze nelle valli SE. Temperature: in ripresa in quota. Zero termico: 2500 » 3300 m (valori nella libera atmosfera). Pressione: in deciso calo.</p>		
 <p>pomeriggio</p>	Temperature: <i>montagna (min max)</i>	▲ ▲	
	Temperature: <i>valli (min max)</i>	◄ ►	

				tendenza successiva attendibilità: ★★☆☆
				
				<p>Sabato precipitazioni brevi ma intense sui rilievi, specialmente quelli di confine estero. Domenica in lieve miglioramento con nuvolosità compatta sui confini esteri e qualche debole precipitazione, variabile altrove. Da lunedì perturbato.</p>
<p>sab 23 mar</p>		<p>dom 24 mar</p>		
<p>lun 25 mar</p>		<p>mar 26 mar</p>		

20/03/2024	Temperatura Max di ieri (ore 12-18) °C	Temperatura Min di oggi (ore 00-08) °C	Precipitazioni ultime 24 ore (ore 08-08) mm
Aosta - Mont-Fleury 577 m. slm	19.3	2.6	0.0
Ayas - Champoluc 1566 m. slm	11.9	-3.2	0.0
Champorcher - Petit-Mont-Blanc 1640 m. slm	7.9	2.1	0.0
Cogne - Gimillan 1785 m. slm	10.9	-1.0	0.0
Courmayeur - Dolonne 1200 m. slm	16.1	2.1	0.0
Donnas - Clapey 341 m. slm	18.4	6.7	0.0
Etroubles - Chevière 1339 m. slm	14.0	1.2	0.0
Gressoney-Saint-Jean - Bieltschocke 1370 m. slm	11.4	-2.1	0.0
La Thuile - Les Granges 1637 m. slm	10.1	0.4	0.0
Morgex - Capoluogo 938 m. slm	18.0	1.6	0.0
Nus - Saint-Barthélemy - Osservatorio 1675 m. slm	10.5	1.5	0.0
Rhêmes-Notre-Dame - Chaudanne 1794 m. slm	9.8	-3.8	0.0
Saint-Christophe - Aeroporto 545 m. slm	21.1	3.6	0.0
Saint-Vincent - Terme 626 m. slm	21.2	5.3	0.0
Valgrisenche - Menthieu 1859 m. slm	9.7	0.6	0.0
Valsavarenche - Pont 1951 m. slm	8.8	-2.6	0.0
Valtournenche - Breuil Cervinia 1998 m. slm	6.7	-2.3	0.0
Verrès - Capoluogo 375 m. slm	19.2	6.4	0.0
Villeneuve - S.R. Saint-Nicolas 839 m. slm	19.5	5.7	0.0

(I dati riportati sono pubblicati con procedura automatica, non risultano pertanto validati)