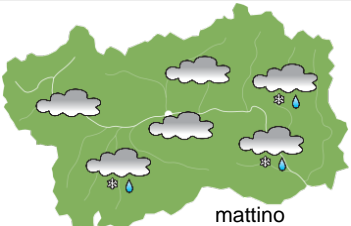
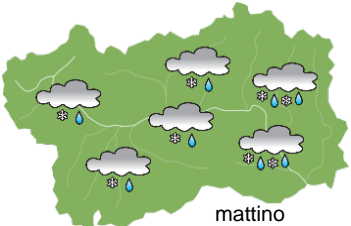
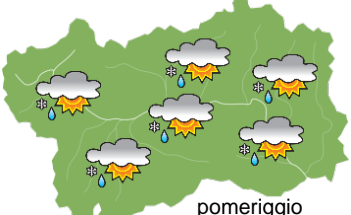
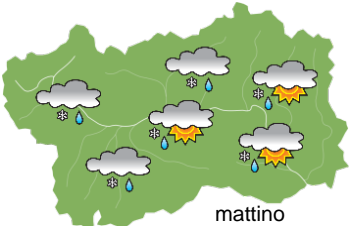







SITUAZIONE SINOTTICA

Una perturbazione atlantica interessa la Valle d'Aosta tra oggi e domani con precipitazioni diffuse e localmente moderate dal tardo pomeriggio odierno. Da giovedì correnti umide sudoccidentali determineranno il passaggio di alcuni episodi perturbati; il primo più debole giovedì, il secondo ed il terzo, più strutturati ed estesi, specie sabato e lunedì prossimo.

martedì 26 marzo 2024		attendibilità: ★★☆☆
 <p style="text-align: center;">mattino</p>	<p>Molto nuvoloso o coperto con precipitazioni molto deboli e sparse fino alle ore centrali, specie a S ed E, poi in graduale diffusione al resto della regione e in intensificazione verso sera, specie sul settore centro-orientale, anche a carattere di rovescio. Limite neve nelle ore centrali a 1300m circa, in serata a 1100m circa.</p> <p>Venti: 3000 m da SE tra moderati e forti; nelle valli da E-SE dal pomeriggio moderati, forti a tratti nella valle centrale da Aosta e Chatillon.</p> <p>Temperature: in calo.</p> <p>Zero termico: 1400 » 1700 m; T 1500: -1 » 3 °C; T 3000: -10 » -6 °C (valori nella libera atmosfera).</p> <p>Pressione: in calo.</p>	
	 <p style="text-align: center;">pomeriggio</p>	<p>Temperature: <i>montagna (max)</i> ▼</p>
<p>Temperature: <i>valli (max)</i> ▼</p>		

mercoledì 27 marzo 2024		attendibilità: ★★☆☆
 <p style="text-align: center;">mattino</p>	<p>Molto nuvoloso con precipitazioni diffuse al mattino, più continue e con valori localmente anche forti sul settore orientale e localmente sui rilievi N. Dal primo pomeriggio attenuazione dei fenomeni con schiarite via via più ampie dalle ore centrali. Limite neve a circa 1200 (localmente inferiore ad W), in rialzo dalle ore centrali.</p> <p>Venti: 3000 m fino al mattino tra moderati e forti da SE moderati, poi deboli e in rapida rotazione dai quadranti occidentali, moderati dalla sera; nelle valli occidentali deboli da W-NW; altrove fino al mattino moderati da E-SE, in progressivo indebolimento e rotazione da W-NW.</p> <p>Temperature: nelle valli in lieve aumento; in montagna minime in aumento, massime in calo.</p> <p>Zero termico: 1300 » 1800 m; T 1500: 0 » 4 °C; T 3000: -6 » -9 °C (valori nella libera atmosfera).</p> <p>Pressione: in aumento.</p>	
	 <p style="text-align: center;">pomeriggio</p>	<p>Temperature: <i>montagna (min max)</i> ▲ ▼</p>
<p>Temperature: <i>valli (min max)</i> ▲ ▲</p>		

giovedì 28 marzo 2024		attendibilità: ★★☆☆
 <p style="text-align: center;">mattino</p>	<p>Al mattino nubi in aumento specie sul settore occidentale con deboli precipitazioni fino alle ore centrali (limite neve intorno ai 1000 m al mattino, in rapido rialzo), poi rasserenamento e esaurimento dei fenomeni.</p> <p>Venti: 3000 m forti da SW; deboli brezze nelle valli.</p> <p>Temperature: minime in calo in montagna, massime in lieve aumento.</p> <p>Zero termico: 1200 » 2000 m (valori nella libera atmosfera).</p> <p>Pressione: in aumento.</p>	
	 <p style="text-align: center;">pomeriggio</p>	<p>Temperature: <i>montagna (min max)</i> ▼ ▲</p>
<p>Temperature: <i>valli (min max)</i> ◀ ▲</p>		

tendenza successiva				attendibilità: ★★☆☆
 <p style="text-align: center;">ven 29 mar</p>	 <p style="text-align: center;">sab 30 mar</p>	 <p style="text-align: center;">dom 31 mar</p>	 <p style="text-align: center;">lun 1 apr</p>	<p>Da venerdì a domenica giornate nuvolose o molto nuvolose con precipitazioni generalmente deboli e diffuse a partire dal tardo pomeriggio di venerdì e fino alla mattinata di domenica, più intense ad E. Lunedì nuvoloso con precipitazioni al mattino, anche moderate, in miglioramento dalle ore centrali.</p>

26/03/2024	Temperatura Max di ieri (ore 12-18) °C	Temperatura Min di oggi (ore 00-08) °C	Precipitazioni ultime 24 ore (ore 08-08) mm
Aosta - Mont-Fleury 577 m. slm	13,1	3,4	0,0
Ayas - Champoluc 1566 m. slm	4,9	-1,5	0,0
Champorcher - Petit-Mont-Blanc 1640 m. slm	2,8	-2,6	1,4
Cogne - Gimillan 1785 m. slm	5,1	-3,5	4,0
Courmayeur - Dolonne 1200 m. slm	9,0	2,0	0,0
Donnas - Clapey 341 m. slm	14,8	6,4	0,4
Etroubles - Chevière 1339 m. slm	7,1	-0,6	0,0
Gressoney-Saint-Jean - Bieltschocke 1370 m. slm	6,3	-0,5	0,8
La Thuile - Les Granges 1637 m. slm	4,4	-1,7	0,0
Morgex - Capoluogo 938 m. slm	11,6	3,0	0,0
Nus - Saint-Barthélemy - Osservatorio 1675 m. slm	3,6	-1,6	0,0
Rhêmes-Notre-Dame - Chaudanne 1794 m. slm	2,9	-3,5	0,0
Saint-Christophe - Aeroporto 545 m. slm	14,8	5,5	0,0
Saint-Vincent - Terme 626 m. slm	16,6	5,5	0,0
Valgrisenche - Menthiu 1859 m. slm	2,3	-3,8	0,0
Valsavarenche - Pont 1951 m. slm	0,7	-4,4	0,0
Valtournenche - Breuil Cervinia 1998 m. slm	1,5	-5,0	0,0
Verrès - Capoluogo 375 m. slm	15,5	6,7	1,0
Villeneuve - S.R. Saint-Nicolas 839 m. slm	12,7	4,5	0,0

(I dati riportati sono pubblicati con procedura automatica, non risultano pertanto validati)