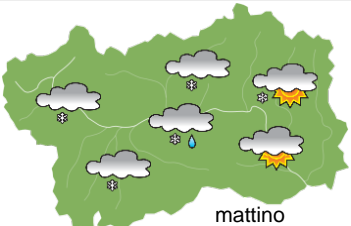

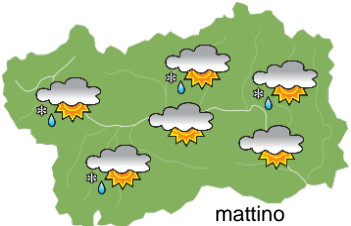
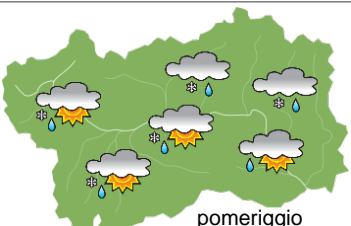
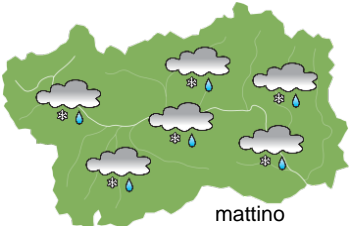
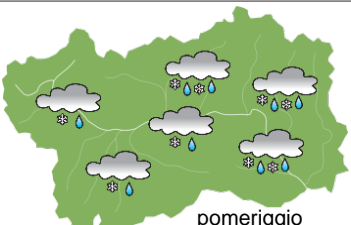




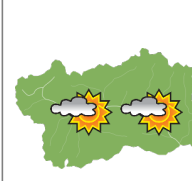
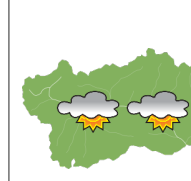
SITUAZIONE SINOTTICA

Un'area depressionaria sul Mediterraneo occidentale determina tempo instabile in Valle d'Aosta, con un passaggio perturbato tra sabato e domenica, in seguito correnti atlantiche porteranno un'alternanza di schiarite e annuvolamenti.

giovedì 28 marzo 2024		attendibilità: ★★☆☆
 mattino	<p>Molto nuvoloso, con deboli precipitazioni fino a metà mattina, più intense nel settore nord-occidentale, neve a 800-1000 m, in seguito schiarite, con temporanei annuvolamenti, Venti: 3000 m da moderati a forti sud-occidentali; episodi di foehn nelle valli superiori. Temperature: in lieve aumento nelle valli e in lieve calo in montagna. Zero termico: 1000 » 1800 m; T 1500: -4 » 2 °C; T 3000: -10 » -8 °C (valori nella libera atmosfera). Pressione: in aumento.</p>	
 pomeriggio	<p>Temperature: <i>montagna (max)</i> ▲</p>	<p>Segnalazioni: nulla da segnalare.</p>
	<p>Temperature: <i>valli (max)</i> ▼</p>	

venerdì 29 marzo 2024		attendibilità: ★★☆☆
 mattino	<p>Molto nuvoloso, con deboli precipitazioni sparse, più frequenti nel settore sud-orientale, neve in rialzo da 1200 a 1800 m, schiarite più probabili nella valle centrale verso metà giornata. Venti: 3000 m forti sud-occidentali, in rotazione da S; brezze nelle valli. Temperature: in aumento. Zero termico: 1400 » 2200 m; T 1500: -1 » 5 °C; T 3000: -9 » -5 °C (valori nella libera atmosfera). Pressione: stazionaria.</p>	
 pomeriggio	<p>Temperature: <i>montagna (min max)</i> ▲ ▲</p>	<p>Segnalazioni: nulla da segnalare.</p>
	<p>Temperature: <i>valli (min max)</i> ▲ ▲</p>	

sabato 30 marzo 2024		attendibilità: ★★☆☆
 mattino	<p>Deboli precipitazioni diffuse, a tratti intense nel pomeriggio nel settore sud-orientale, neve a 1800-2000 m, schiarite in tarda serata. Venti: 3000 m forti sud-orientali, in attenuazione e rotazione da SW; brezze nelle valli. Temperature: in lieve aumento. Zero termico: 2000 » 2300 m (valori nella libera atmosfera). Pressione: in lieve calo.</p>	
 pomeriggio	<p>Temperature: <i>montagna (min max)</i> ▲ ▲</p>	
	<p>Temperature: <i>valli (min max)</i> ▲ ▲</p>	

tendenza successiva				attendibilità: ★★☆☆
 dom 31 mar	 lun 1 apr	 mar 2 apr	 mer 3 apr	<p>Domenica molto nuvoloso con precipitazioni più intense nel settore sud-orientale, neve a 1500-1600 m, lunedì nuvolosità irregolare con deboli nevicate sui confini, martedì abbastanza soleggiato, mercoledì nuvolosità irregolare.</p>

28/03/2024	Temperatura Max di ieri (ore 12-18) °C	Temperatura Min di oggi (ore 00-08) °C	Precipitazioni ultime 24 ore (ore 08-08) mm
Aosta - Mont-Fleury 577 m. slm	6.4	1.8	8.0
Ayas - Champoluc 1566 m. slm	1.5	-	7.0
Champorcher - Petit-Mont-Blanc 1640 m. slm	-0.1	-3.9	8.6
Cogne - Gimillan 1785 m. slm	0.1	-6.7	4.0
Courmayeur - Dolonne 1200 m. slm	4.4	-1.4	9.6
Donnas - Clapey 341 m. slm	8.5	4.1	11.2
Etroubles - Chevière 1339 m. slm	0.8	-4.6	7.4
Gressoney-Saint-Jean - Bieltschocke 1370 m. slm	3.0	-3.5	12.0
La Thuile - Les Granges 1637 m. slm	0.2	-6.1	8.2
Morgex - Capoluogo 938 m. slm	5.4	-0.9	4.4
Nus - Saint-Barthélemy - Osservatorio 1675 m. slm	0.7	-3.9	6.2
Rhêmes-Notre-Dame - Chaudanne 1794 m. slm	0.4	-9.5	2.6
Saint-Christophe - Aeroporto 545 m. slm	7.3	3.2	4.8
Saint-Vincent - Terme 626 m. slm	8.2	2.6	8.4
Valgrisenche - Menthiu 1859 m. slm	-1.2	-6.5	4.4
Valsavarenche - Pont 1951 m. slm	0.3	-8.3	1.0
Valtournenche - Breuil Cervinia 1998 m. slm	-1.2	-8.9	10.6
Verrès - Capoluogo 375 m. slm	9.1	2.8	10.6
Villeneuve - S.R. Saint-Nicolas 839 m. slm	5.1	1.1	5.2

(I dati riportati sono pubblicati con procedura automatica, non risultano pertanto validati)