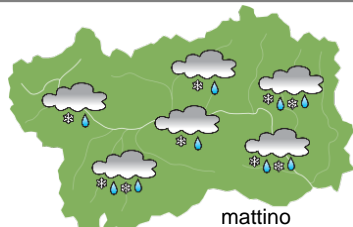


## SITUAZIONE SINOTTICA

Una vasta area depressionaria Nord-atlantica centrata al largo dell'Irlanda estende la propria influenza fin sul Nord-Africa: trasporta sabbia del deserto, nuvolosità e precipitazioni attraverso venti miti di ovest e di scirocco. Si prevedono tra oggi e domani tre passaggi perturbati: oggi, domani mattina, e domani sera su lunedì notte. Da lunedì sera la massa d'aria cambia completamente, e i venti più freddi dai quadranti occidentali trasportano ancora deboli precipitazioni, ma ad interessare maggiormente i settori occidentali e settentrionali e con quota della neve in deciso calo, anche se con il foehn probabilmente non raggiunge il suolo.

**sabato 30 marzo 2024**

attendibilità: ★★★



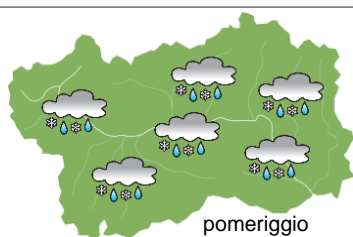
Cielo coperto con precipitazioni diffuse, più intense nel pomeriggio e sui settori meridionali e orientali; non si escludono locali rovesci o temporali intensi durante le ore centrali. Neve a 1800-2100 m, in calo a circa 1600-1700 m. Attenuazione dei fenomeni in tarda serata, con qualche possibile schiarita nella prima parte della notte.

**Venti:** 3000 m da moderati a forti da SSE, in attenuazione tardo-serale; da deboli a moderati da SE nelle valli.

**Temperature:** in aumento.

Zero termico: 2000 » 2400 m; T 1500: 3 » 5 °C; T 3000: -7 » -3 °C (valori nella libera atmosfera).

**Pressione:** in calo.



Temperature: *montagna (max)*



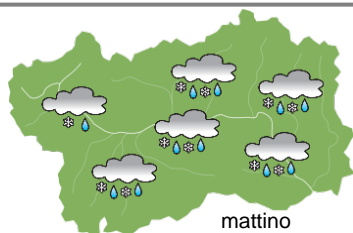
**Segnalazioni:** precipitazioni intense accompagnate da vento sostenuto.

Temperature: *valli (max)*



**domenica 31 marzo 2024**

attendibilità: ★★★



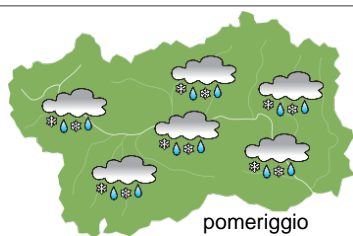
Cielo coperto fin dalla notte, con precipitazioni diffuse dal mattino presto, moderate nei settori meridionali e orientali, deboli altrove ma localmente più intense su tutti i rilievi più alti. Neve a 1500-1700 m. Temporanea attenuazione delle precipitazioni nel corso del primo pomeriggio, poi ripresa serale e fin nella notte, con possibili rovesci o temporali intensi in montagna.

**Venti:** 3000 m da forti a molto forti dai quadranti meridionali; venti da SE nelle valli, anche moderati.

**Temperature:** in calo tranne le massime nelle valli.

Zero termico: 1800 » 2300 m; T 1500: 2 » 6 °C; T 3000: -7 » -6 °C (valori nella libera atmosfera).

**Pressione:** in lieve calo.



Temperature: *montagna (min max)*



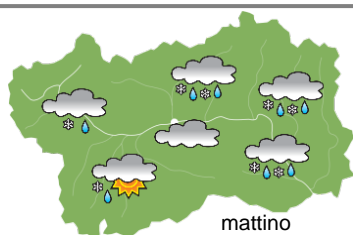
**Segnalazioni:** precipitazioni intense accompagnate da vento intenso.

Temperature: *valli (min max)*



**lunedì 1 aprile 2024**

attendibilità: ★★★



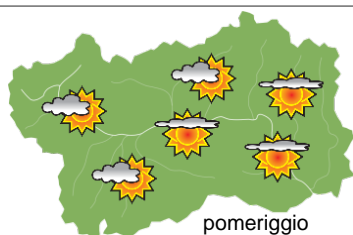
Precipitazioni residue sul SE al mattino in un cielo sempre più soleggiato, fino a sereno o poco nuvoloso. Nuova nuvolosità in serata a Ovest, con qualche fiocco in montagna.

**Venti:** 3000 m moderati da SW al primo mattino, in rotazione da W; foehn in sviluppo nelle valli.

**Temperature:** minime in rialzo, massime in calo in quota.

Zero termico: 1900 » 2200 m (valori nella libera atmosfera).

**Pressione:** in ripresa.



Temperature: *montagna (min max)*




Temperature: *valli (min max)*



**tendenza successiva**

attendibilità: ★★★

Condizioni di foehn martedì, con nuvolosità irregolare alternata e qualche fiocco sui rilievi al confine estero; in seguito cielo nuvoloso.



mar 2 apr



mer 3 apr



gio 4 apr



ven 5 apr

<b>30/03/2024</b>	<b>Temperatura Max di ieri (ore 12-18) °C</b>	<b>Temperatura Min di oggi (ore 00-08) °C</b>	<b>Precipitazioni ultime 24 ore (ore 08-08) mm</b>
Aosta - Mont-Fleury 577 m. slm	7.7	8.9	0.8
Ayas - Champoluc 1566 m. slm	5.6	1.2	1.6
Champorcher - Petit-Mont-Blanc 1640 m. slm	3.0	2.1	11.4
Cogne - Gimillan 1785 m. slm	3.5	2.2	0.6
Courmayeur - Dolonne 1200 m. slm	4.4	3.1	8.0
Donnas - Clapey 341 m. slm	9.1	8.4	10.0
Etroubles - Chevière 1339 m. slm	2.6	2.2	0.0
Gressoney-Saint-Jean - Bieltschocke 1370 m. slm	7.5	1.9	7.4
La Thuile - Les Granges 1637 m. slm	2.7	1.7	13.0
Morgex - Capoluogo 938 m. slm	5.7	5.1	1.6
Nus - Saint-Barthélemy - Osservatorio 1675 m. slm	5.3	3.7	1.0
Rhêmes-Notre-Dame - Chaudanne 1794 m. slm	3.0	0.6	3.0
Saint-Christophe - Aeroporto 545 m. slm	8.3	9.8	0.6
Saint-Vincent - Terme 626 m. slm	10.7	8.5	6.2
Valgrisenche - Menthieu 1859 m. slm	0.9	0.7	2.2
Valsavarenche - Pont 1951 m. slm	3.8	1.6	2.4
Valtournenche - Breuil Cervinia 1998 m. slm	2.4	-0.1	0.8
Verrès - Capoluogo 375 m. slm	10.2	9.4	13.2
Villeneuve - S.R. Saint-Nicolas 839 m. slm	7.0	7.9	0.2

*(I dati riportati sono pubblicati con procedura automatica, non risultano pertanto validati)*