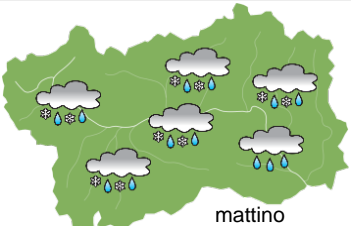
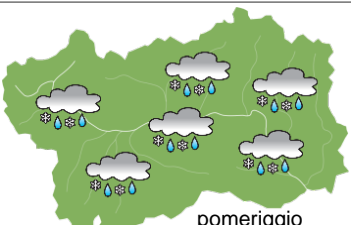
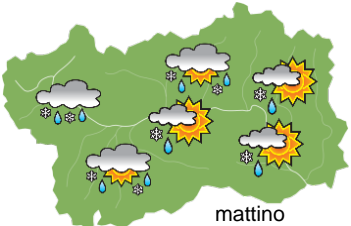
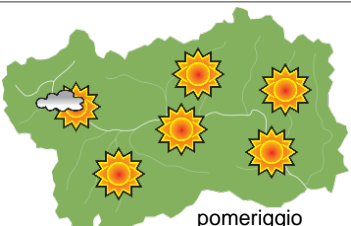
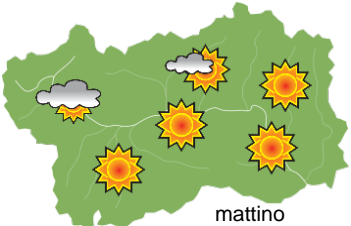
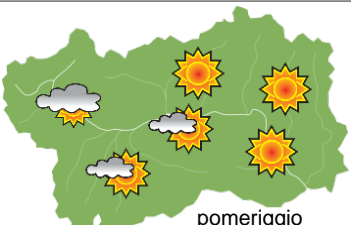






## SITUAZIONE SINOTTICA

Una depressione Nord-atlantica convoglia flussi perturbati anche verso la Valle d'Aosta. Una prima struttura frontale attraversa l'Arco alpino nella prima parte della giornata odierna, seguita, dopo una pausa lunga circa un pomeriggio, da una seconda struttura frontale anch'essa piuttosto attiva e con un picco di intensità precipitativa nella notte. Da domani la massa d'aria cambia completamente, e i venti più freddi dai quadranti occidentali trasportano ancora deboli precipitazioni, ma ad interessare maggiormente i settori occidentali e settentrionali, e con una quota della neve in calo. Il flusso zonale è il fattore predominante nei giorni a seguire, con alternanza di nuvole e sole e qualche precipitazione, forse più intensa nel prossimo week-end.

<b>domenica 31 marzo 2024</b>		attendibilità: ★★☆☆
	<p>Cielo molto nuvoloso con qualche schiarita, ma è ancora possibile la formazione di isolati temporali. Dalla tarda serata nuove precipitazioni che si protraggono nella notte, con la possibilità di rovesci o temporali anche forti o molto forti, soprattutto sui settori meridionali e orientali. Neve a 1800-2000 m.</p> <p><b>Venti:</b> 3000 m da forti a molto forti dai quadranti meridionali; venti da SE nelle valli, anche moderati, e raffiche nei temporali.</p> <p><b>Temperature:</b> in calo in quota, in rialzo nelle valli.          Zero termico: 1800 » 2300 m; T 1500: 1 » 4 °C; T 3000: -7 » -5 °C (valori nella libera atmosfera).  <b>Pressione:</b> stabile.</p>	
	<p>Temperature: <i>montagna (max)</i></p>	<p>▼ <b>Segnalazioni:</b> piogge o nevicate in montagna anche forti e temporalesche, accompagnate da vento intenso e possibili raffiche forti.</p>
	<p>Temperature: <i>valli (max)</i></p>	<p>▲</p>

<b>lunedì 1 aprile 2024</b>		attendibilità: ★★☆☆
	<p>Precipitazioni residue sui settori NW al mattino, neve oltre circa 1700 m, in un cielo già ben soleggiato altrove. Ulteriori schiarite fino a sereno o poco nuvoloso ovunque nel pomeriggio. Nuova nuvolosità medio-alta in arrivo da W dalla sera, con qualche fiocco in montagna.</p> <p><b>Venti:</b> 3000 m moderati da SW al primo mattino, in rotazione da W; foehn in sviluppo nelle valli.</p> <p><b>Temperature:</b> minime in rialzo, massime in calo in quota.          Zero termico: 1800 » 2100 m; T 1500: 2 » 5 °C; T 3000: -11 » -9 °C (valori nella libera atmosfera).  <b>Pressione:</b> ancora in lieve calo al mattino, poi in decisa ripresa.</p>	
	<p>Temperature: <i>montagna (min max)</i></p>	<p>▲ ▼ <b>Segnalazioni:</b> residue piogge/nevicate in montagna, anche forti e temporalesche al mattino; vento intenso.</p>
	<p>Temperature: <i>valli (min max)</i></p>	<p>▲ ◀</p>

<b>martedì 2 aprile 2024</b>		attendibilità: ★★☆☆
	<p>Prevalentemente soleggiato con nuvole sui settori occidentali, qualche nevicata in montagna sui rilievi al confine estero.</p> <p><b>Venti:</b> 3000 m da moderati a deboli occidentali; foehn "freddo" nelle valli, a tratti intenso.</p> <p><b>Temperature:</b> minime in calo lieve, massime in ripresa in quota.          Zero termico: 1700 » 2200 m (valori nella libera atmosfera).  <b>Pressione:</b> stabile.</p>	
	<p>Temperature: <i>montagna (min max)</i></p>	<p>▼ ▲</p>
	<p>Temperature: <i>valli (min max)</i></p>	<p>▼ ◀</p>

<b>tendenza successiva</b>				attendibilità: ★★☆☆
Cielo nuvoloso mercoledì, velato da giovedì.				
				
mer 3 apr	gio 4 apr	ven 5 apr	sab 6 apr	

<b>31/03/2024</b>	<b>Temperatura Max di ieri (ore 12-18) °C</b>	<b>Temperatura Min di oggi (ore 00-08) °C</b>	<b>Precipitazioni ultime 24 ore (ore 08-08) mm</b>
Aosta - Mont-Fleury 577 m. slm	11.0	5.3	19.8
Ayas - Champoluc 1566 m. slm	4.0	0.5	27.8
Champorcher - Petit-Mont-Blanc 1640 m. slm	2.4	0.4	59.6
Cogne - Gimillan 1785 m. slm	1.1	-0.6	43.2
Courmayeur - Dolonne 1200 m. slm	5.1	2.3	35.4
Donnas - Clapey 341 m. slm	11.7	8.5	46.4
Etroubles - Chevière 1339 m. slm	5.8	1.6	20.0
Gressoney-Saint-Jean - Bieltschocke 1370 m. slm	3.4	1.3	59.6
La Thuile - Les Granges 1637 m. slm	2.5	-0.2	52.2
Morgex - Capoluogo 938 m. slm	7.5	3.6	25.6
Nus - Saint-Barthélemy - Osservatorio 1675 m. slm	3.3	1.3	43.6
Rhêmes-Notre-Dame - Chaudanne 1794 m. slm	1.8	-0.8	33.8
Saint-Christophe - Aeroporto 545 m. slm	12.0	6.2	21.6
Saint-Vincent - Terme 626 m. slm	10.1	5.8	24.0
Valgrisenche - Menthieu 1859 m. slm	1.0	-0.4	27.2
Valsavarenche - Pont 1951 m. slm	1.2	-0.9	35.2
Valtournenche - Breuil Cervinia 1998 m. slm	2.1	-0.7	8.4
Verrès - Capoluogo 375 m. slm	11.2	7.7	55.4
Villeneuve - S.R. Saint-Nicolas 839 m. slm	8.9	4.8	34.4

*(I dati riportati sono pubblicati con procedura automatica, non risultano pertanto validati)*