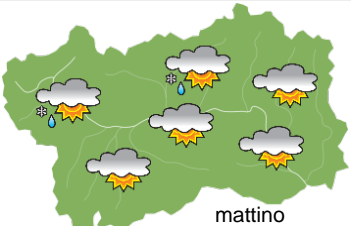

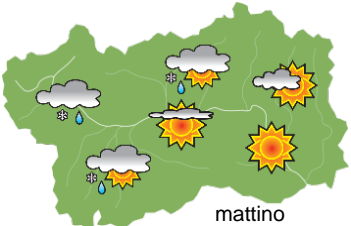
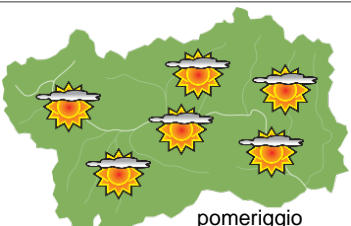
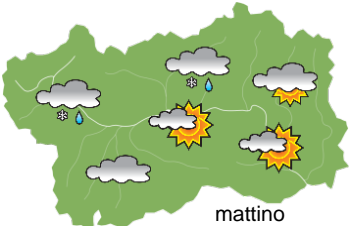
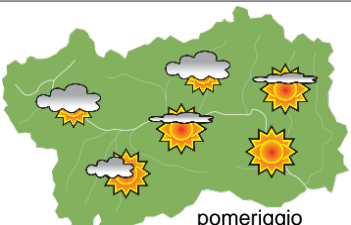




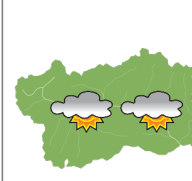
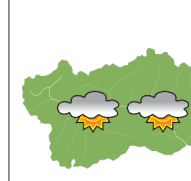
SITUAZIONE SINOTTICA

La depressione che abbraccia tutta l'Europa occidentale si sposta verso Est, e con essa il flusso sud-occidentale che convoglia instabilità e pioggia: la nostra regione si trova ora in un flusso freddo da Ovest, non molto stabile, e a tratti nuvolosità e precipitazioni di debole entità che interessano fino alla prima parte di mercoledì i settori occidentali e settentrionali. Da giovedì la massa d'aria in quota è decisamente subtropicale con temperature in rialzo in montagna e le massime nelle valli, e più gradualmente l'aria tende ad ammorbidire le inversioni notturne nei fondovalle. Previsione ancora incerta per il week-end, ad oggi sembra clima caldo ma con un cielo velato.

 <p>mattino</p>	lunedì 1 aprile 2024		attendibilità: ★★★
	<p>Ancora qualche debole precipitazione portata da banchi di nuvole di passaggio in un cielo che diventa sempre più aperto, fino a sereno o poco nuvoloso ovunque a fine pomeriggio, ma con la persistenza di nuvole medio-alte sui settori occidentali, che dalla sera portano bufere di neve a debole accumulo in montagna.</p> <p>Venti: 3000 m moderati da SW in rotazione da W e rinforzo; foehn in sviluppo nelle valli, a tratti rafficato.</p> <p>Temperature: in calo in quota. Zero termico: 1900 » 2300 m; T 1500: 2 » 6 °C; T 3000: -9 / -7 °C (valori nella libera atmosfera).</p> <p>Pressione: in decisa ripresa.</p>		
 <p>pomeriggio</p>	Temperature: <i>montagna (max)</i>	▼	Segnalazioni: vento anche intenso e rafficato.
	Temperature: <i>valli (max)</i>	◄	

 <p>mattino</p>	martedì 2 aprile 2024		attendibilità: ★★★
	<p>Prevalentemente soleggiato per velature alte di passaggio; nuvole sui settori occidentali al mattino presto con qualche nevicata in montagna sui rilievi al confine estero.</p> <p>Venti: 3000 m moderati o forti occidentali, in indebolimento pomeridiano; foehn nelle valli, a tratti intenso al mattino, in indebolimento pomeridiano.</p> <p>Temperature: minime in calo, massime in ripresa. Zero termico: 1500 » 2400 m; T 1500: 0 » 7 °C; T 3000: -12 » -5 °C (valori nella libera atmosfera).</p> <p>Pressione: ancora in lieve aumento.</p>		
 <p>pomeriggio</p>	Temperature: <i>montagna (min max)</i>	▼ ▲	Segnalazioni: nulla da segnalare.
	Temperature: <i>valli (min max)</i>	▼ ▲	

 <p>mattino</p>	mercoledì 3 aprile 2024		attendibilità: ★★★
	<p>Molto nuvoloso o coperto al mattino sui settori occidentali e centrali, con qualche debole nevicata in montagna; poi schiarite pomeridiane. Più soleggiato altrove.</p> <p>Venti: 3000 m da deboli da W/SW a moderati occidentali; brezze nelle valli.</p> <p>Temperature: minime in lieve calo o al più stabili in quota, massime in rialzo. Zero termico: 1700 » 2500 m (valori nella libera atmosfera).</p> <p>Pressione: stabile.</p>		
 <p>pomeriggio</p>	Temperature: <i>montagna (min max)</i>	◄ ▲	
	Temperature: <i>valli (min max)</i>	▼ ▲	

 <p>gio 4 apr</p>				 <p>ven 5 apr</p>				 <p>sab 6 apr</p>				 <p>dom 7 apr</p>			
tendenza successiva												attendibilità: ★★★			
<p>Velature alte di passaggio nei giorni a venire e aria decisamente più calda in montagna; riscaldamento più lento nei fondovalle.</p>															

01/04/2024	Temperatura Max di ieri (ore 12-18) °C	Temperatura Min di oggi (ore 00-08) °C	Precipitazioni ultime 24 ore (ore 08-08) mm
Aosta - Mont-Fleury 577 m. slm	12.7	7.4	7.6
Ayas - Champoluc 1566 m. slm	3.4	0.4	34.4
Champorcher - Petit-Mont-Blanc 1640 m. slm	2.5	0.6	53.4
Cogne - Gimillan 1785 m. slm	4.1	-1.1	15.2
Courmayeur - Dolonne 1200 m. slm	6.1	2.9	28.6
Donnas - Clapey 341 m. slm	12.1	8.8	76.6
Etroubles - Chevière 1339 m. slm	6.4	1.9	5.6
Gressoney-Saint-Jean - Bieltschocke 1370 m. slm	3.7	0.6	51.2
La Thuile - Les Granges 1637 m. slm	3.6	-0.6	26.8
Morgex - Capoluogo 938 m. slm	8.1	4.7	13.6
Nus - Saint-Barthélemy - Osservatorio 1675 m. slm	4.7	1.2	24.8
Rhêmes-Notre-Dame - Chaudanne 1794 m. slm	2.5	-0.4	19.8
Saint-Christophe - Aeroporto 545 m. slm	13.3	8.4	10.2
Saint-Vincent - Terme 626 m. slm	11.6	7.6	36.2
Valgrisenche - Menthieu 1859 m. slm	1.2	-1.5	16.4
Valsavarenche - Pont 1951 m. slm	2.4	-1.1	15.4
Valtournenche - Breuil Cervinia 1998 m. slm	1.8	-0.6	9.4
Verrès - Capoluogo 375 m. slm	13.8	8.7	49.8
Villeneuve - S.R. Saint-Nicolas 839 m. slm	11.0	6.2	11.6

(I dati riportati sono pubblicati con procedura automatica, non risultano pertanto validati)