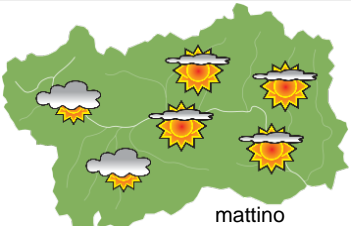
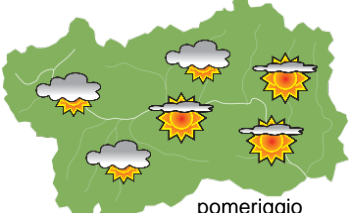
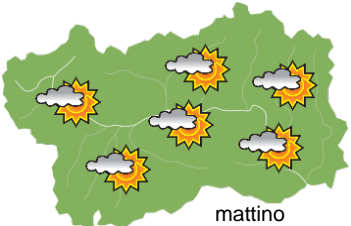
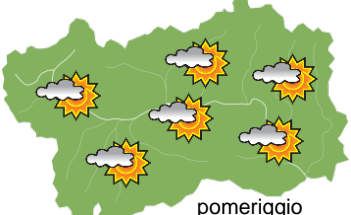








## SITUAZIONE SINOTTICA

Salvo il transito odierno di correnti occidentali a tratte umide, che potranno apportare qualche fiocco sulle creste di confine sotto forma di bufera, la rimonta di un anticiclone mediterraneo, in estensione sull'Europa centrale, favorirà condizioni stabili e via via più calde per l'intera settimana. L'avvicinamento di una saccatura nord-atlantica potrebbe verificarsi all'inizio della prossima con un conseguente modesto apporto di umidità, ancora da confermare, e un calo termico.

		<b>giovedì 4 aprile 2024</b>		attendibilità: ★★☆☆
 <p style="text-align: center;">mattino</p>	Prevalentemente soleggiato con transito di nubi medio-alte e qualche addensamento sulla dorsale, interessata da possibile nevischio sotto forma di bufera sulla creste di confine. <b>Venti:</b> 3000 m moderati occidentali in attenuazione serale; deboli episodi di foehn nelle valli con qualche brezza pomeridiana. <b>Temperature:</b> in aumento. Zero termico: 2200 » 2800 m; T 1500: 4 » 10 °C; T 3000: -7 » -2 °C (valori nella libera atmosfera). <b>Pressione:</b> in lieve aumento.			
	 <p style="text-align: center;">pomeriggio</p>	Temperature: <i>montagna (max)</i>	▲	<b>Segnalazioni:</b> nulla da segnalare.
Temperature: <i>valli (max)</i>		▲		

		<b>venerdì 5 aprile 2024</b>		attendibilità: ★★☆☆
 <p style="text-align: center;">mattino</p>	Prevalentemente soleggiato con qualche possibile transito di nubi medio-alte e cumulo pomeridiano sui rilievi. <b>Venti:</b> 3000 m da deboli a moderati dai quadranti occidentali; brezze pomeridiane nelle valli. <b>Temperature:</b> in aumento, specie in montagna. Zero termico: 2600 » 3400 m; T 1500: 5 » 12 °C; T 3000: -4 » 4 °C (valori nella libera atmosfera). <b>Pressione:</b> in lieve aumento.			
	 <p style="text-align: center;">pomeriggio</p>	Temperature: <i>montagna (min max)</i>	▲ ▲	<b>Segnalazioni:</b> nulla da segnalare.
Temperature: <i>valli (min max)</i>		▲ ▲		

		<b>sabato 6 aprile 2024</b>		attendibilità: ★★☆☆
 <p style="text-align: center;">mattino</p>	Sereno o poco nuvoloso per cumuli pomeridiani sui rilievi. <b>Venti:</b> 3000 m deboli o tutt'al più moderati dai quadranti sud-occidentali; brezze pomeridiane nelle valli. <b>Temperature:</b> in forte aumento in montagna, e le massime specie nelle valli. Zero termico: 3800 » 4000 m (valori nella libera atmosfera). <b>Pressione:</b> in lieve aumento.			
	 <p style="text-align: center;">pomeriggio</p>	Temperature: <i>montagna (min max)</i>	▲ ◀	
Temperature: <i>valli (min max)</i>		▲ ▲		

				<b>tendenza successiva</b>	attendibilità: ★★☆☆
 <p style="text-align: center;">dom 7 apr</p>	 <p style="text-align: center;">lun 8 apr</p>	 <p style="text-align: center;">mar 9 apr</p>	 <p style="text-align: center;">mer 10 apr</p>	Prevalentemente soleggiato domenica; più nuvoloso lunedì con temperature in graduale flessione e qualche possibile debole precipitazione a cavallo con martedì (ancora da confermare); successivamente alternanza di schiarite ad annuvolamenti, ma senza precipitazioni associate.	

<b>04/04/2024</b>	<b>Temperatura Max di ieri (ore 12-18) °C</b>	<b>Temperatura Min di oggi (ore 00-08) °C</b>	<b>Precipitazioni ultime 24 ore (ore 08-08) mm</b>
Aosta - Mont-Fleury 577 m. slm	14,9	2,7	0,0
Ayas - Champoluc 1566 m. slm	8,1	-2,4	0,2
Champorcher - Petit-Mont-Blanc 1640 m. slm	4,9	2,5	0,0
Cogne - Gimillan 1785 m. slm	5,7	-0,9	0,2
Courmayeur - Dolonne 1200 m. slm	9,2	3,4	7,4
Donnas - Clapey 341 m. slm	15,4	8,3	0,0
Etroubles - Chevière 1339 m. slm	8,8	2,3	0,8
Gressoney-Saint-Jean - Bieltschocke 1370 m. slm	7,9	-1,2	0,0
La Thuile - Les Granges 1637 m. slm	5,1	2,2	4,2
Morgex - Capoluogo 938 m. slm	10,3	3,2	3,6
Nus - Saint-Barthélemy - Osservatorio 1675 m. slm	6,4	2,4	0,0
Rhêmes-Notre-Dame - Chaudanne 1794 m. slm	4,2	-2,0	5,2
Saint-Christophe - Aeroporto 545 m. slm	16,3	4,1	0,0
Saint-Vincent - Terme 626 m. slm	17,0	5,8	0,0
Valgrisenche - Menthieu 1859 m. slm	3,6	1,9	2,8
Valsavarenche - Pont 1951 m. slm	4,8	-1,2	1,2
Valtournenche - Breuil Cervinia 1998 m. slm	1,9	-2,1	3,8
Verrès - Capoluogo 375 m. slm	17,1	7,3	0,0
Villeneuve - S.R. Saint-Nicolas 839 m. slm	13,3	5,6	0,0

*(I dati riportati sono pubblicati con procedura automatica, non risultano pertanto validati)*