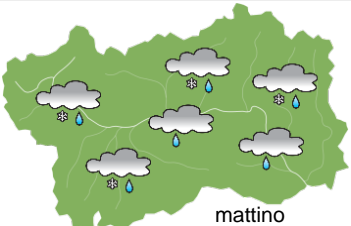

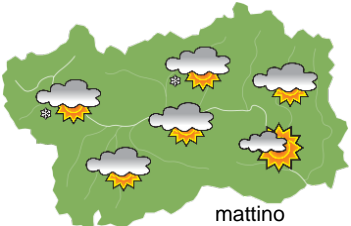
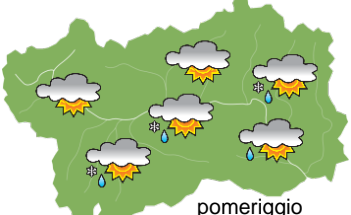








## SITUAZIONE SINOTTICA

La discesa di una saccatura atlantica, in evoluzione in un minimo chiuso sul Mediterraneo centro-occidentale, determina un episodio perturbato oggi e in parte domani in Valle d'Aosta, in seguito si avrà la rimonta di un campo anticiclonico verso l'Europa occidentale.

 <p>mattino</p>	<b>martedì 9 aprile 2024</b>		attendibilità: ★★★
	<p>Molto nuvoloso, con precipitazioni diffuse, a tratti intense e con locali temporali fino al primo pomeriggio, neve in calo da 2300 a 1500 m in serata.  <b>Venti:</b> 3000 m moderati meridionali, in rotazione da NW; episodi di foehn dal pomeriggio nelle valli.  <b>Temperature:</b> in calo.            Zero termico: 2600 » 2100 m; T 1500: 5 » 6 °C; T 3000: -2 » -6 °C (valori nella libera atmosfera).  <b>Pressione:</b> in aumento.</p>		
 <p>pomeriggio</p>	Temperature: <i>montagna (max)</i>	▼	<b>Segnalazioni:</b> rovesci.
	Temperature: <i>valli (max)</i>	▼	

 <p>mattino</p>	<b>mercoledì 10 aprile 2024</b>		attendibilità: ★★★
	<p>Nuvolosità irregolare, con qualche fiocco fino a metà mattina sui confini, in seguito nubi in aumento, con deboli precipitazioni nel settore sud-orientale, neve a 1800 m.  <b>Venti:</b> 3000 m moderati settentrionali in rotazione da E; episodi di foehn nelle valli.  <b>Temperature:</b> minime in calo, massime in aumento.            Zero termico: 1500 » 2400 m; T 1500: 0 » 8 °C; T 3000: -10 » -4 °C (valori nella libera atmosfera).  <b>Pressione:</b> in aumento.</p>		
 <p>pomeriggio</p>	Temperature: <i>montagna (min max)</i>	▼ ▲	<b>Segnalazioni:</b> nulla da segnalare.
	Temperature: <i>valli (min max)</i>	▼ ▲	

 <p>mattino</p>	<b>giovedì 11 aprile 2024</b>		attendibilità: ★★★
	<p>Abbastanza soleggiato, con qualche annuvolamento al mattino.  <b>Venti:</b> 3000 m da moderati a deboli orientali; brezze nelle valli.  <b>Temperature:</b> in aumento tranne le minime nel fondovalle.            Zero termico: 2000 » 3300 m (valori nella libera atmosfera).  <b>Pressione:</b> in lieve aumento.</p>		
 <p>pomeriggio</p>	Temperature: <i>montagna (min max)</i>	▲ ▲	
	Temperature: <i>valli (min max)</i>	◄ ▲	

<b>tendenza successiva</b>				attendibilità: ★★★
Da venerdì a domenica soleggiato, lunedì nuvolosità irregolare.				
 <p>ven 12 apr</p>	 <p>sab 13 apr</p>	 <p>dom 14 apr</p>	 <p>lun 15 apr</p>	

<b>09/04/2024</b>	<b>Temperatura Max di ieri (ore 12-18) °C</b>	<b>Temperatura Min di oggi (ore 00-08) °C</b>	<b>Precipitazioni ultime 24 ore (ore 08-08) mm</b>
Aosta - Mont-Fleury 577 m. slm	22.2	12.6	2.0
Ayas - Champoluc 1566 m. slm	16.3	4.4	1.2
Champorcher - Petit-Mont-Blanc 1640 m. slm	13.7	3.8	7.6
Cogne - Gimillan 1785 m. slm	16.4	2.8	8.2
Courmayeur - Dolonne 1200 m. slm	18.3	9.0	4.0
Donnas - Clapey 341 m. slm	23.7	16.0	0.0
Etroubles - Chevière 1339 m. slm	17.4	6.7	7.6
Gressoney-Saint-Jean - Bieltschocke 1370 m. slm	18.0	6.4	1.0
La Thuile - Les Granges 1637 m. slm	14.4	5.2	5.0
Morgex - Capoluogo 938 m. slm	20.8	10.5	2.8
Nus - Saint-Barthélemy - Osservatorio 1675 m. slm	15.5	4.3	5.2
Rhêmes-Notre-Dame - Chaudanne 1794 m. slm	11.7	2.5	7.4
Saint-Christophe - Aeroporto 545 m. slm	24.1	12.9	2.0
Saint-Vincent - Terme 626 m. slm	24.7	13.2	1.0
Valgrisenche - Menthieu 1859 m. slm	13.9	3.6	4.6
Valsavarenche - Pont 1951 m. slm	11.7	4.1	13.2
Valtournenche - Breuil Cervinia 1998 m. slm	10.4	2.3	2.2
Verrès - Capoluogo 375 m. slm	24.4	14.5	0.0
Villeneuve - S.R. Saint-Nicolas 839 m. slm	21.3	10.8	4.4

*(I dati riportati sono pubblicati con procedura automatica, non risultano pertanto validati)*