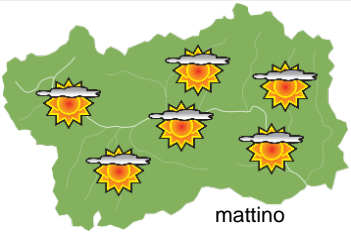
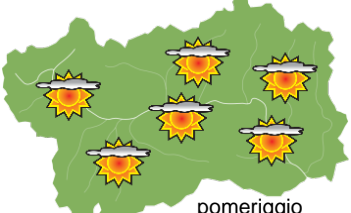
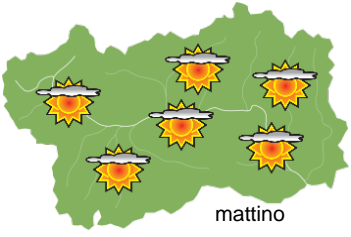
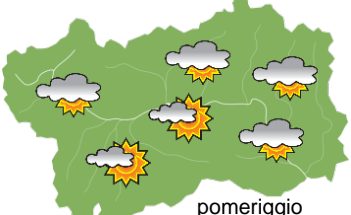
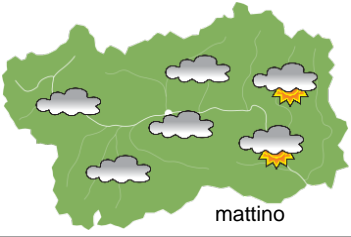
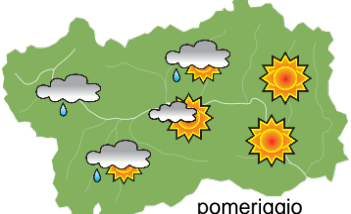






SITUAZIONE SINOTTICA

Un anticiclone sull'Europa determina tempo stabile e temperature decisamente alte per il periodo. Da domani una circolazione depressionaria sull'Atlantico settentrionale inizia ad aprirsi la strada verso Sud, arrivando martedì sulla Germania: a partire dai settori in quota le temperature scendono gradualmente, vento e umidità salgono, con possibilità di qualche debole precipitazione sui settori al confine estero. Martedì una struttura frontale sembra volersi infrangere contro le Alpi, e con un forte contrasto termico favorire rovesci e temporali in arrivo da Nord - situazione da confermare e analizzare nei prossimi giorni. Fino a giovedì una ventilazione da NW fredda sferza la VdA, con precipitazioni deboli sui confini, poi un'alta pressione prende piede ed aumenta temperature e stabilità.

		sabato 13 aprile 2024		attendibilità: ★★☆☆
 <p style="text-align: center;">mattino</p>	Prevalentemente soleggiato con transito di nubi alte e possibile formazione di cumuli isolati al pomeriggio sui pendii, soprattutto su quelli sud-orientali. Venti: 3000 m deboli settentrionali, in rotazione da NW; brezze nelle valli, anche intense in quella centrale durante le ore più calde. Temperature: in lieve aumento. Zero termico: 3800 / 4100 m; T 1500: 7 » 18 °C; T 3000: 6 » 9 °C (valori nella libera atmosfera). Pressione: abbastanza stabile.			
	 <p style="text-align: center;">pomeriggio</p>	Temperature: <i>montagna (max)</i>	▲	Segnalazioni: nulla da segnalare.
Temperature: <i>valli (max)</i>		▲		

		domenica 14 aprile 2024		attendibilità: ★★☆☆
 <p style="text-align: center;">mattino</p>	Prevalentemente soleggiato al mattino con banchi di nubi alte in transito. Banchi più spessi dalla seconda parte della giornata, con cumuli pomeridiani sui rilievi, in particolare sui settori vicini al Piemonte; non si esclude qualche goccia o rovescio serale in montagna. Venti: 3000 m deboli da NW al mattino, in rotazione e rinforzo nel corso delle ore a diventare moderati da SW; brezze anche intense nelle valli. Temperature: minime stazionarie o in lieve calo; massime in lieve aumento nei fondovalle e in lieve calo in quota; temperature in generale calo dalla sera. Zero termico: 3700 / 4000 m; T 1500: 6 » 19 °C; T 3000: 5 » 8 °C (valori nella libera atmosfera). Pressione: in calo.			
	 <p style="text-align: center;">pomeriggio</p>	Temperature: <i>montagna (min max)</i>	▼ ▼	Segnalazioni: nulla da segnalare.
Temperature: <i>valli (min max)</i>		▼ ▲		

		lunedì 15 aprile 2024		attendibilità: ★★☆☆
 <p style="text-align: center;">mattino</p>	Da nuvoloso a molto nuvoloso con deboli piogge sui settori occidentali e settentrionali; nuvoloso sui settori orientali. Venti: 3000 m moderati o forti da SW, da W da metà giornata; foehn in sviluppo nelle valli, a tratti intenso. Temperature: in calo sensibile, soprattutto in quota. Zero termico: 3100 » 2800 m (valori nella libera atmosfera). Pressione: in forte calo.			
	 <p style="text-align: center;">pomeriggio</p>	Temperature: <i>montagna (min max)</i>	▼ ▼	
Temperature: <i>valli (min max)</i>		▼ ▼		

				tendenza successiva	attendibilità: ★★☆☆
 <p style="text-align: center;">mar 16 apr</p>	 <p style="text-align: center;">mer 17 apr</p>	 <p style="text-align: center;">gio 18 apr</p>	 <p style="text-align: center;">ven 19 apr</p>	Martedì perturbato e molto ventoso: precipitazioni al mattino a W, poi a NW anche localmente intense in montagna; temperature in rapido calo. Ancora freddo e ventoso mercoledì e giovedì, non si escludono precipitazioni sul NW. Più soleggiato da venerdì con temperature in risalita.	

13/04/2024	Temperatura Max di ieri (ore 12-18) °C	Temperatura Min di oggi (ore 00-08) °C	Precipitazioni ultime 24 ore (ore 08-08) mm
Aosta - Mont-Fleury 577 m. slm	25.5	5.6	0.0
Ayas - Champoluc 1566 m. slm	18.9	1.7	0.0
Champorcher - Petit-Mont-Blanc 1640 m. slm	17.1	10.2	0.0
Cogne - Gimillan 1785 m. slm	20.2	5.9	0.0
Courmayeur - Dolonne 1200 m. slm	21.9	7.3	0.0
Donnas - Clapey 341 m. slm	25.1	14.1	0.0
Etroubles - Chevière 1339 m. slm	20.2	7.5	0.0
Gressoney-Saint-Jean - Bieltschocke 1370 m. slm	18.9	3.5	0.0
La Thuile - Les Granges 1637 m. slm	17.2	6.2	0.0
Morgex - Capoluogo 938 m. slm	24.7	6.2	0.0
Nus - Saint-Barthélemy - Osservatorio 1675 m. slm	17.5	9.2	0.0
Rhêmes-Notre-Dame - Chaudanne 1794 m. slm	15.1	1.9	0.0
Saint-Christophe - Aeroporto 545 m. slm	27.3	7.6	0.0
Saint-Vincent - Terme 626 m. slm	27.1	10.1	0.0
Valgrisenche - Menthieu 1859 m. slm	15.9	8.1	0.0
Valsavarenche - Pont 1951 m. slm	13.3	5.0	0.0
Valtournenche - Breuil Cervinia 1998 m. slm	10.8	3.7	0.0
Verrès - Capoluogo 375 m. slm	25.9	11.9	0.0
Villeneuve - S.R. Saint-Nicolas 839 m. slm	26.1	11.6	0.0

(I dati riportati sono pubblicati con procedura automatica, non risultano pertanto validati)