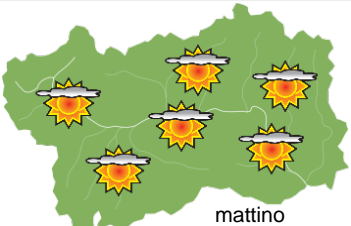
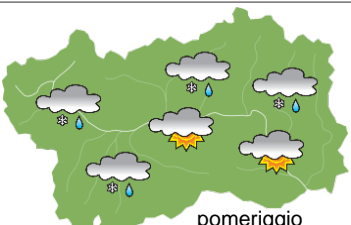
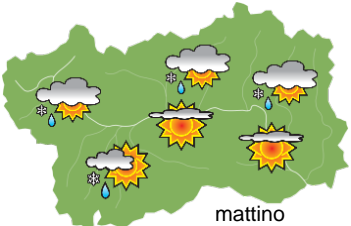
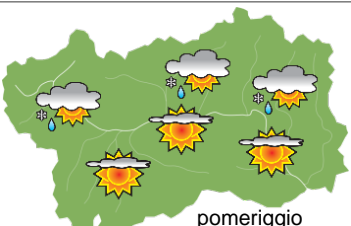
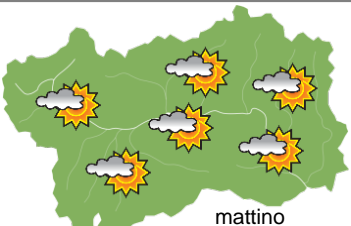
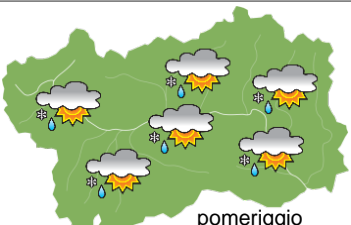





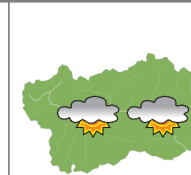
SITUAZIONE SINOTTICA

Tra un anticiclone sull'Atlantico e una vasta saccatura di origine polare su buona parte dell'Europa, un cuneo di alta pressione si insinua sul versante settentrionale delle Alpi favorendo condizioni di foehn che tenderanno a confinare gli addensamenti perlopiù sulla dorsale. La citata struttura depressionaria si espanderà gradualmente, specie nel corso della giornata di domenica, favorendo così una rotazione del flusso dai quadranti sud-occidentali, forieri di maggior instabilità, specie per i primi giorni della settimana entrante. Successivamente le temperature dovrebbero tornare a risalire.

 <p>mattino</p>	venerdì 19 aprile 2024		attendibilità: ★★☆☆
	<p>Inizialmente sereno con qualche nube alta e addensamenti nel corso della giornata sulla dorsale di confine interessata da qualche debole precipitazione nevosa dal pomeriggio/sera sotto forma di bufera, localmente moderata.</p> <p>Venti: 3000 m NW da moderati a localmente molto forti; foehn nelle valli.</p> <p>Temperature: in aumento, salvo le minime in calo nei fondovalle.</p> <p>Zero termico: 1100 » 2000 m; T 1500: -2 » 5 °C; T 3000: -11 » -7 °C (valori nella libera atmosfera).</p> <p>Pressione: in sensibile calo.</p>		
 <p>pomeriggio</p>	Temperature: <i>montagna (max)</i>	▲	Segnalazioni: venti localmente intensi con foehn nelle valli.
	Temperature: <i>valli (max)</i>	▲	

 <p>mattino</p>	sabato 20 aprile 2024		attendibilità: ★★☆☆
	<p>Abbastanza soleggiato con qualche nube alta e addensamenti più compatti sulla dorsale di confine, interessata da qualche debole precipitazione.</p> <p>Venti: 3000 m NW forti in rotazione e indebolimento da N; foehn nelle valli.</p> <p>Temperature: minime in lieve aumento nelle valli; massime in calo.</p> <p>Zero termico: 1400 » 1900 m; T 1500: -1 » 4 °C; T 3000: -10 °C (valori nella libera atmosfera).</p> <p>Pressione: in lieve aumento.</p>		
 <p>pomeriggio</p>	Temperature: <i>montagna (min max)</i>	▲ ▼	Segnalazioni: venti localmente intensi con foehn nelle valli.
	Temperature: <i>valli (min max)</i>	▲ ▼	

 <p>mattino</p>	domenica 21 aprile 2024		attendibilità: ★☆☆☆
	<p>Inizialmente abbastanza soleggiato con transito di nubi medio-alte e addensamenti più compatti sulla dorsale di confine; seguirà un aumento della nuvolosità dalla seconda parte della giornata, associato a qualche debole precipitazione serale, localmente moderata sui rilievi a confine col Piemonte. Limite neve tra i 1100 e 1400 m, localmente inferiore.</p> <p>Venti: 3000 m NW inizialmente moderati in attenuazione e rotazione da W e successivamente in serata dai quadranti occidentali, quando tenderanno a rinforzarsi; episodi di foehn nelle valli in attenuazione e seguiti da deboli o moderati da SE dal tardo pomeriggio.</p> <p>Temperature: in lieve flessione.</p> <p>Zero termico: 1300 » 1800 m (valori nella libera atmosfera).</p> <p>Pressione: senza variazioni di rilievo.</p>		
 <p>pomeriggio</p>	Temperature: <i>montagna (min max)</i>	▼ ▼	
	Temperature: <i>valli (min max)</i>	▼ ▼	

 <p>lun 22 apr</p>	 <p>mar 23 apr</p>	 <p>mer 24 apr</p>	 <p>gio 25 apr</p>	<p style="text-align: right;">tendenza successiva attendibilità: ★★☆☆</p> <p>Abbastanza perturbato lunedì e martedì; qualche schiarita da mercoledì con temperature in graduale aumento.</p>
--	---	---	---	--

19/04/2024	Temperatura Max di ieri (ore 12-18) °C	Temperatura Min di oggi (ore 00-08) °C	Precipitazioni ultime 24 ore (ore 08-08) mm
Aosta - Mont-Fleury 577 m. slm	11,8	-2,4	0,0
Ayas - Champoluc 1566 m. slm	3,6	-6,6	0,0
Champorcher - Petit-Mont-Blanc 1640 m. slm	3,7	-3,6	0,8
Cogne - Gimillan 1785 m. slm	1,3	-6,8	0,0
Courmayeur - Dolonne 1200 m. slm	5,8	-1,7	0,2
Donnas - Clapey 341 m. slm	13,1	6,0	0,0
Etroubles - Chevière 1339 m. slm	3,3	-2,8	0,0
Gressoney-Saint-Jean - Bieltschocke 1370 m. slm	5,2	-3,3	0,6
La Thuile - Les Granges 1637 m. slm	2,0	-4,2	0,0
Morgex - Capoluogo 938 m. slm	9,0	-1,0	0,0
Nus - Saint-Barthélemy - Osservatorio 1675 m. slm	2,9	-3,0	0,0
Rhêmes-Notre-Dame - Chaudanne 1794 m. slm	0,8	-7,2	0,0
Saint-Christophe - Aeroporto 545 m. slm	12,9	0,1	0,0
Saint-Vincent - Terme 626 m. slm	15,5	1,0	0,0
Valgrisenche - Menthiu 1859 m. slm	0,7	-5,1	0,0
Valsavarenche - Pont 1951 m. slm	-0,3	-7,6	0,0
Valtournenche - Breuil Cervinia 1998 m. slm	-1,4	-7,7	0,0
Verrès - Capoluogo 375 m. slm	16,6	2,9	0,0
Villeneuve - S.R. Saint-Nicolas 839 m. slm	11,4	3,1	0,0

(I dati riportati sono pubblicati con procedura automatica, non risultano pertanto validati)