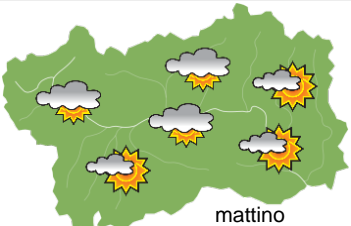
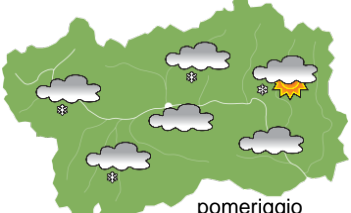
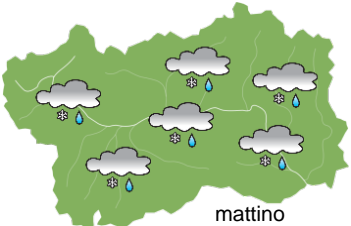
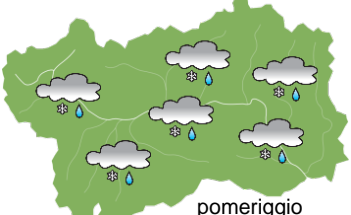
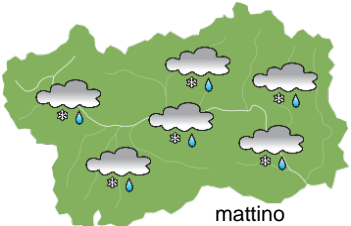
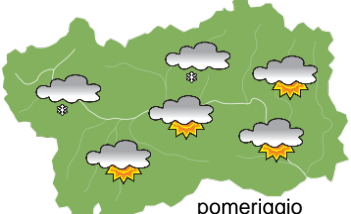






SITUAZIONE SINOTTICA

Un minimo depressionario attualmente tra il Mar Ligure e il Golfo del Leone, associato a vasta saccatura di origine polare sull'Europa, favorisce l'ingresso di correnti umide con un conseguente aumento dell'instabilità, specialmente per i primi giorni della settimana entrante. Le temperature tenderanno a rialzarsi gradualmente da metà settimana in un contesto ancora irregolarmente nuvoloso.

 <p>mattino</p>	domenica 21 aprile 2024		attendibilità: ★★☆☆
	<p>Qualche schiarita al primo mattino con addensamenti sulla dorsale e transito di nubi medio-alte in aumento associati a qualche debole precipitazione da metà giornata, più probabile sui rilievi. Limite neve tra i 1000 m e 1400 m, localmente inferiore.</p> <p>Venti: 3000 m NW da deboli a moderati in rotazione da N; residui episodi di foehn al primo mattino nelle valli, seguiti da deboli o moderati settentrionali.</p> <p>Temperature: in lieve flessione.</p> <p>Zero termico: 1300 » 1800 m; T 1500: -1 » 3 °C; T 3000: -12 / -14 °C (valori nella libera atmosfera).</p> <p>Pressione: in lieve calo.</p>		
 <p>pomeriggio</p>	Temperature: <i>montagna (max)</i>	▼	Segnalazioni: nulla da segnalare.
	Temperature: <i>valli (max)</i>	▼	

 <p>mattino</p>	lunedì 22 aprile 2024		attendibilità: ★★☆☆
	<p>Molto nuvoloso con qualche debole precipitazione, localmente moderata sui rilievi a confine col Piemonte e via via più debole verso il settore nord-occidentale. Attenuazione dei fenomeni in serata. Limite neve a circa 800 m, localmente a quote inferiori, in aumento fino a circa 1300 m.</p> <p>Venti: 3000 m deboli o moderati dai quadranti settentrionali; generalmente deboli dai quadranti nord-occidentali nelle valli.</p> <p>Temperature: in lieve calo nelle valli, in lieve aumento in quota.</p> <p>Zero termico: 1200 » 1600 m; T 1500: -5 » 2 °C; T 3000: -13 » -10 °C (valori nella libera atmosfera).</p> <p>Pressione: in lieve calo.</p>		
 <p>pomeriggio</p>	Temperature: <i>montagna (min max)</i>	▼ ▼	Segnalazioni: deboli neviccate.
	Temperature: <i>valli (min max)</i>	▼ ▼	

 <p>mattino</p>	martedì 23 aprile 2024		attendibilità: ★★☆☆
	<p>Nuvoloso con qualche debole precipitazione, probabilmente confinata sui rilievi e in attenuazione. Limite neve a circa 1000 m in aumento sui 1400 m.</p> <p>Venti: 3000 m deboli o moderati dai quadranti settentrionali; generalmente deboli dai quadranti nord-occidentali nelle valli.</p> <p>Temperature: senza variazioni di rilievo o in contenuto lieve aumento.</p> <p>Zero termico: 1400 » 1800 m (valori nella libera atmosfera).</p> <p>Pressione: senza variazioni di rilievo.</p>		
 <p>pomeriggio</p>	Temperature: <i>montagna (min max)</i>	◄ ◄	
	Temperature: <i>valli (min max)</i>	◄ ◄	

				tendenza successiva attendibilità: ★★☆☆
				
				Nuvolosità irregolare con qualche schiarita e temperature in graduale aumento da metà settimana con foehn anche intenso mercoledì. Possibile aumento dell'instabilità verso il fine settimana.
mer 24 apr		sab 27 apr		

21/04/2024	Temperatura Max di ieri (ore 12-18) °C	Temperatura Min di oggi (ore 00-08) °C	Precipitazioni ultime 24 ore (ore 08-08) mm
Aosta - Mont-Fleury 577 m. slm	12,6	-0,5	0,0
Ayas - Champoluc 1566 m. slm	5,4	-5,7	0,0
Champorcher - Petit-Mont-Blanc 1640 m. slm	9,0	-3,8	0,0
Cogne - Gimillan 1785 m. slm	3,7	-6,4	0,0
Courmayeur - Dolonne 1200 m. slm	6,3	-1,2	0,0
Donnas - Clapey 341 m. slm	16,6	5,7	0,0
Etroubles - Chevière 1339 m. slm	4,3	-2,5	0,0
Gressoney-Saint-Jean - Bieltschocke 1370 m. slm	7,8	-3,2	0,0
La Thuile - Les Granges 1637 m. slm	2,6	-4,1	0,2
Morgex - Capoluogo 938 m. slm	11,0	1,9	0,0
Nus - Saint-Barthélemy - Osservatorio 1675 m. slm	4,2	-4,0	0,0
Rhêmes-Notre-Dame - Chaudanne 1794 m. slm	2,3	-7,4	0,0
Saint-Christophe - Aeroporto 545 m. slm	15,0	0,8	0,0
Saint-Vincent - Terme 626 m. slm	16,2	1,8	0,0
Valgrisenche - Menthiu 1859 m. slm	0,7	-4,5	0,0
Valsavarenche - Pont 1951 m. slm	1,5	-7,5	0,0
Valtournenche - Breuil Cervinia 1998 m. slm	-0,7	-9,4	1,8
Verrès - Capoluogo 375 m. slm	18,7	3,7	0,0
Villeneuve - S.R. Saint-Nicolas 839 m. slm	11,9	3,0	0,0

(I dati riportati sono pubblicati con procedura automatica, non risultano pertanto validati)