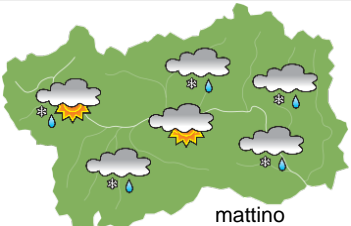
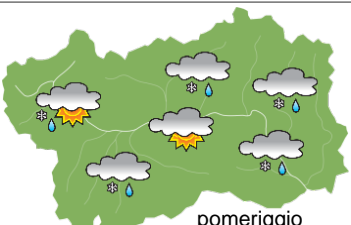
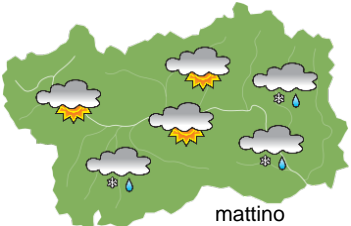
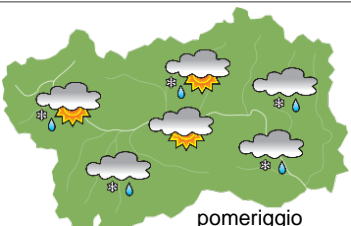
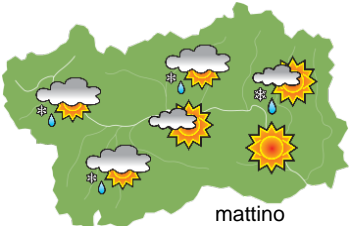
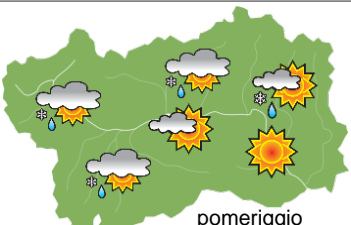


## SITUAZIONE SINOTTICA

Un freddo nucleo di bassa pressione ruota da W intorno alla nostra regione, associato nei bassi strati ad un'avvezione di aria più umida dal golfo di Genova, determina precipitazioni specie sui settori prossimi al Piemonte. Lo spostamento di questo minimo verso l'Italia centrale permette il graduale indebolimento delle precipitazioni determinando giornate con nuvolosità variabile e qualche precipitazione sui rilievi. Un sistema più strutturato dovrebbe invece transitare sulla regione nella giornata di domenica per una vasta saccatura sulla Spagna.

lunedì 22 aprile 2024		attendibilità: ★★☆☆
 mattino	<p>Eccetto parziali schiarite specie sul fondovalle e a NW, molto nuvoloso con precipitazioni, sui settori E e S persistenti e solo localmente moderate, meno frequenti e più deboli nel fondovalle e spostandosi verso NW. Fenomeni in intensificazione nelle ore centrali, da fine pomeriggio/sera in graduale esaurimento con diminuzione della nuvolosità. Limite neve in graduale rialzo fin verso 1100 m nelle ore centrali, in seguito in graduale calo a 800 m circa.</p> <p><b>Venti:</b> 3000 m tra deboli e moderati da E-NE, nel pomeriggio in graduale intensificazione e rotazione da NE; nelle valli deboli variabili, sulle testate vallive N e NW moderati da NE, specie verso sera.</p> <p><b>Temperature:</b> in calo, specie nelle valli. Zero termico: 1100 » 1500 m; T 1500: -4 » 0 °C; T 3000: -15 » -10 °C (valori nella libera atmosfera).</p> <p><b>Pressione:</b> in lieve calo.</p>	
 pomeriggio	▼ <b>Segnalazioni:</b> nevicata a quote medio-basse specie a S ed E.	▼
Temperature: <i>montagna (max)</i>		▼
Temperature: <i>valli (max)</i>		▼

martedì 23 aprile 2024		attendibilità: ★★☆☆
 mattino	<p>Nuvoloso sul fondovalle e nelle vallate N con parziali schiarite, altrove molto nuvoloso con deboli precipitazioni al mattino a E e S, in attenuazione da fine mattina. Nel pomeriggio deboli precipitazioni sparse più probabili sui rilievi. Limite neve al mattino a 700 m circa in rialzo a 1300 m. Dalla serata diminuzione della nuvolosità fino a poco nuvoloso nella notte.</p> <p><b>Venti:</b> 3000 m deboli da NE, in intensificazione dalle ore centrali; deboli variabili al mattino nelle valli, da E-SE al pomeriggio in media e bassa valle.</p> <p><b>Temperature:</b> in lieve aumento, in particolare le massime nelle valli. Zero termico: 1200 » 1700 m; T 1500: -2 » 3 °C; T 3000: -13 » -8 °C (valori nella libera atmosfera).</p> <p><b>Pressione:</b> in lieve calo.</p>	
 pomeriggio	<b>Segnalazioni:</b> nulla da segnalare.	
Temperature: <i>montagna (min max)</i>		▲ ▲
Temperature: <i>valli (min max)</i>		▲ ▲

mercoledì 24 aprile 2024		attendibilità: ★★☆☆
 mattino	<p>Addensamenti sulla dorsale N e W associati a qualche debole precipitazione sparsa, altrove prevalentemente sereno eccetto per la formazione di nuvolosità cumuliforme nelle ore centrali specie sul settore centro-W.</p> <p><b>Venti:</b> 3000 m moderati o localmente forti da N, in rotazione da NW al pomeriggio; nelle valli da W-NW tra deboli e moderati, in indebolimento dalla sera.</p> <p><b>Temperature:</b> pressoché stazionarie. Zero termico: 1300 » 1800 m (valori nella libera atmosfera).</p> <p><b>Pressione:</b> in lieve calo.</p>	
 pomeriggio	Temperature: <i>montagna (min max)</i>	
Temperature: <i>valli (min max)</i>		◀ ▶

tendenza successiva				attendibilità: ★★☆☆
 gio 25 apr	 ven 26 apr	 sab 27 apr	 dom 28 apr	<p>Giovedì sereno o poco nuvoloso eccetto addensamenti sulla dorsale N e W, venerdì aumento della nuvolosità dal pomeriggio con precipitazioni dalla sera sui rilievi. In seguito nuvoloso o molto nuvoloso con precipitazioni a S ed E specie la mattinata di domenica.</p>

<b>22/04/2024</b>	<b>Temperatura Max di ieri (ore 12-18) °C</b>	<b>Temperatura Min di oggi (ore 00-08) °C</b>	<b>Precipitazioni ultime 24 ore (ore 08-08) mm</b>
Aosta - Mont-Fleury 577 m. slm	13,3	2,6	0,0
Ayas - Champoluc 1566 m. slm	6,0	-4,7	0,2
Champorcher - Petit-Mont-Blanc 1640 m. slm	5,2	-5,4	0,0
Cogne - Gimillan 1785 m. slm	3,8	-6,5	0,4
Courmayeur - Dolonne 1200 m. slm	7,3	-1,1	0,0
Donnas - Clapey 341 m. slm	15,0	4,8	0,0
Etroubles - Chevière 1339 m. slm	4,2	-1,9	0,0
Gressoney-Saint-Jean - Bieltschocke 1370 m. slm	6,4	-3,1	0,6
La Thuile - Les Granges 1637 m. slm	2,8	-5,9	0,0
Morgex - Capoluogo 938 m. slm	10,0	0,8	0,0
Nus - Saint-Barthélemy - Osservatorio 1675 m. slm	4,8	-5,0	0,0
Rhêmes-Notre-Dame - Chaudanne 1794 m. slm	1,7	-6,0	0,0
Saint-Christophe - Aeroporto 545 m. slm	13,9	4,0	0,0
Saint-Vincent - Terme 626 m. slm	15,8	4,3	0,0
Valgrisenche - Menthiu 1859 m. slm	0,6	-6,2	0,0
Valsavarenche - Pont 1951 m. slm	1,7	-7,3	0,0
Valtournenche - Breuil Cervinia 1998 m. slm	-0,4	-7,6	0,0
Verrès - Capoluogo 375 m. slm	15,8	5,7	0,0
Villeneuve - S.R. Saint-Nicolas 839 m. slm	11,8	2,5	0,0

*(I dati riportati sono pubblicati con procedura automatica, non risultano pertanto validati)*