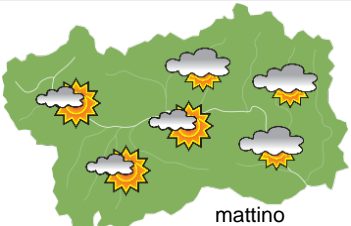
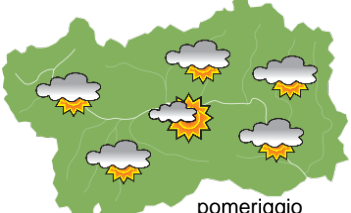
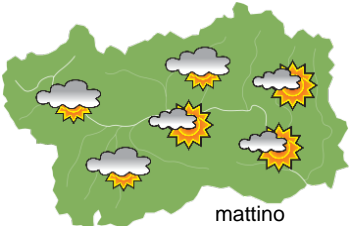
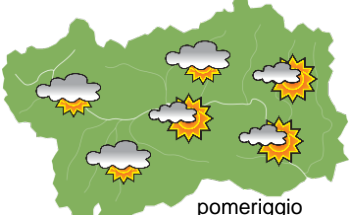
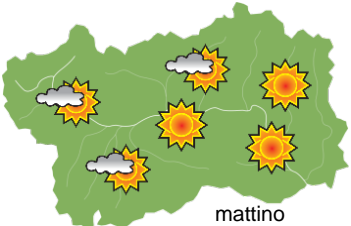
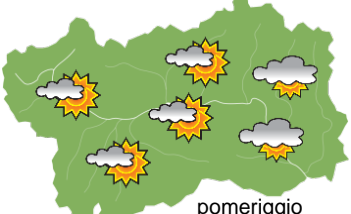






## SITUAZIONE SINOTTICA

Una circolazione depressionaria sul Mediterraneo determina un'alternanza di schiarite e annvolamenti in Valle d'Aosta, con temperature fredde per il periodo; da venerdì s'instaureranno correnti atlantiche, con la probabile discesa nel week-end di una saccatura verso il Mediterraneo occidentale.

<b>martedì 23 aprile 2024</b>		attendibilità: ★★☆☆
 mattino	<p>Nuvolosità irregolare, con deboli neviccate a tratti sui rilievi del settore sud-orientale e dal pomeriggio sui confini, schiarite più ampie in serata.</p> <p><b>Venti:</b> 3000 m deboli nord-orientali; episodi di foehn nelle valli.</p> <p><b>Temperature:</b> in lieve aumento.</p> <p>Zero termico: 1100 » 1800 m; T 1500: -4 » 2 °C; T 3000: -13 » -9 °C (valori nella libera atmosfera).</p> <p><b>Pressione:</b> in lieve calo.</p>	
 pomeriggio	<p>Temperature: <i>montagna (max)</i> ▲</p> <p>Temperature: <i>valli (max)</i> ▲</p>	<p><b>Segnalazioni:</b> nulla da segnalare.</p>

<b>mercoledì 24 aprile 2024</b>		attendibilità: ★★☆☆
 mattino	<p>Abbastanza soleggiato, con annvolamenti e fiocchi sui confini, più probabili dal pomeriggio.</p> <p><b>Venti:</b> 3000 m moderati settentrionali, in rotazione da NW; foehn nelle valli.</p> <p><b>Temperature:</b> in lieve aumento.</p> <p>Zero termico: 1300 » 2000 m; T 1500: -2 » 4 °C; T 3000: -12 » -8 °C (valori nella libera atmosfera).</p> <p><b>Pressione:</b> in lieve calo.</p>	
 pomeriggio	<p>Temperature: <i>montagna (min max)</i> ▲ ▲</p> <p>Temperature: <i>valli (min max)</i> ▲ ▲</p>	<p><b>Segnalazioni:</b> nulla da segnalare.</p>

<b>giovedì 25 aprile 2024</b>		attendibilità: ★★☆☆
 mattino	<p>Soleggiato al mattino, con qualche nuvola sui confini, annvolamenti dal pomeriggio, più probabili nel settore sud-orientale.</p> <p><b>Venti:</b> 3000 m deboli nord-occidentali, in rotazione da SW; episodi di foehn nelle valli superiori.</p> <p><b>Temperature:</b> minime in calo nelle valli, massime in lieve aumento.</p> <p>Zero termico: 1000 » 2200 m (valori nella libera atmosfera).</p> <p><b>Pressione:</b> in lieve aumento.</p>	
 pomeriggio	<p>Temperature: <i>montagna (min max)</i> ◀ ▲</p> <p>Temperature: <i>valli (min max)</i> ▼ ▲</p>	

<b>tendenza successiva</b>				attendibilità: ★★☆☆
 ven 26 apr	 sab 27 apr	 dom 28 apr	 lun 29 apr	<p>Venerdì abbastanza soleggiato con nubi in aumento, deboli precipitazioni dal pomeriggio nel settore sud-orientale, neve a 1400-1500 m, da sabato a lunedì molto nuvoloso con precipitazioni più frequenti nel settore sud-orientale, neve a 1300-1800 m.</p>

<b>23/04/2024</b>	<b>Temperatura Max di ieri (ore 12-18) °C</b>	<b>Temperatura Min di oggi (ore 00-08) °C</b>	<b>Precipitazioni ultime 24 ore (ore 08-08) mm</b>
Aosta - Mont-Fleury 577 m. slm	8.2	0.7	0.0
Ayas - Champoluc 1566 m. slm	-1.3	-3.6	2.4
Champorcher - Petit-Mont-Blanc 1640 m. slm	-0.9	-4.4	5.4
Cogne - Gimillan 1785 m. slm	-1.9	-6.5	1.6
Courmayeur - Dolonne 1200 m. slm	5.4	0.3	0.0
Donnas - Clapey 341 m. slm	7.0	4.5	0.8
Etroubles - Chevière 1339 m. slm	3.0	-1.3	0.0
Gressoney-Saint-Jean - Bieltschocke 1370 m. slm	0.8	-3.7	6.8
La Thuile - Les Granges 1637 m. slm	1.1	-4.5	0.0
Morgex - Capoluogo 938 m. slm	7.4	0.1	0.0
Nus - Saint-Barthélemy - Osservatorio 1675 m. slm	-2.1	-4.6	0.0
Rhêmes-Notre-Dame - Chaudanne 1794 m. slm	-2.0	-8.4	1.2
Saint-Christophe - Aeroporto 545 m. slm	9.2	1.4	0.0
Saint-Vincent - Terme 626 m. slm	7.9	1.2	0.0
Valgrisenche - Menthiu 1859 m. slm	-1.4	-5.9	0.0
Valsavarenche - Pont 1951 m. slm	-3.3	-8.3	1.6
Valtournenche - Breuil Cervinia 1998 m. slm	-1.0	-7.6	0.2
Verrès - Capoluogo 375 m. slm	8.7	3.1	0.4
Villeneuve - S.R. Saint-Nicolas 839 m. slm	8.2	1.4	0.0

*(I dati riportati sono pubblicati con procedura automatica, non risultano pertanto validati)*