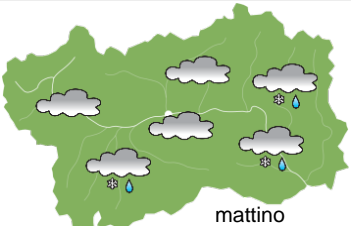
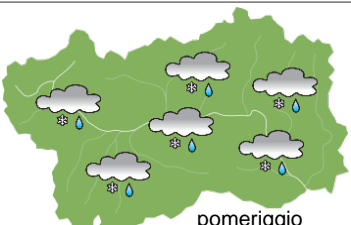
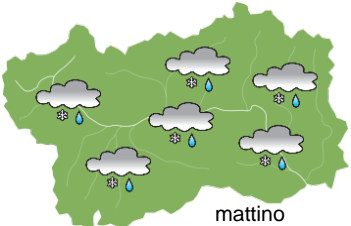
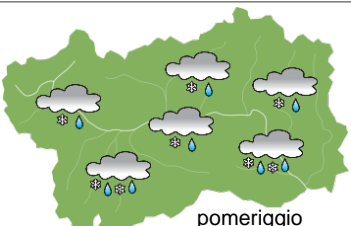
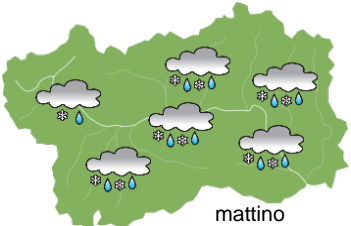
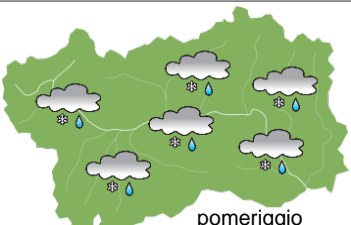






SITUAZIONE SINOTTICA

Un'area depressionaria si allunga dall'Atlantico settentrionale verso il Mediterraneo occidentale, convogliando flussi umidi e miti dai quadranti meridionali, con nuvolosità estesa e precipitazioni anche intense sui settori al confine con il Piemonte e generalmente deboli altrove, una quota della neve a media altitudine, e per un periodo che sembra interessare buona parte della prossima settimana.

venerdì 26 aprile 2024		attendibilità: ★★☆☆
 mattino	<p>Molto nuvoloso, con deboli precipitazioni sparse, più intense nel pomeriggio in alta valle, neve in rialzo a circa 1600 m, localmente più in basso sui settori NW in serata. Possibili temporanee schiarite nella valle centrale durante le ore più miti.</p> <p>Venti: 3000 m deboli o al più moderati meridionali; brezze nelle valli, anche intense.</p> <p>Temperature: in calo.</p> <p>Zero termico: 1500 » 2000 m; T 1500: 0 » 5 °C; T 3000: -10 » -7 °C (valori nella libera atmosfera).</p> <p>Pressione: in aumento.</p>	
 pomeriggio	<p>Temperature: <i>montagna (max)</i> ▲▲</p> <p>Temperature: <i>valli (max)</i> ▼</p>	<p>Segnalazioni: nevicata.</p>

sabato 27 aprile 2024		attendibilità: ★★☆☆
 mattino	<p>Molto nuvoloso o coperto, con deboli precipitazioni sparse, più intense dal pomeriggio/sera e nel settore sud-orientale, neve tra 1300 e 1600 m al mattino, 1800-2000 m alla sera.</p> <p>Venti: 3000 m da moderati a forti meridionali; deboli da SE nelle valli, localmente intensi.</p> <p>Temperature: in aumento.</p> <p>Zero termico: 1600 » 2400 m; T 1500: 2 » 7 °C; T 3000: -8 » -5 °C (valori nella libera atmosfera).</p> <p>Pressione: in aumento.</p>	
 pomeriggio	<p>Temperature: <i>montagna (min max)</i> ▲▲</p> <p>Temperature: <i>valli (min max)</i> ▲▲</p>	<p>Segnalazioni: nevicata.</p>

domenica 28 aprile 2024		attendibilità: ★★☆☆
 mattino	<p>Fin dal mattino precipitazioni diffuse, moderate sul settore sud-orientale e deboli altrove, neve a 1500-1700 m al mattino, in rialzo a 2000 m nel corso del pomeriggio, quando i fenomeni si attenuano, ma con cielo ancora molto nuvoloso.</p> <p>Venti: 3000 m moderati o forti meridionali; deboli da SE nelle valli, localmente intensi.</p> <p>Temperature: in aumento.</p> <p>Zero termico: 1800 » 2500 m (valori nella libera atmosfera).</p> <p>Pressione: in forte aumento.</p>	
 pomeriggio	<p>Temperature: <i>montagna (min max)</i> ▲▲</p> <p>Temperature: <i>valli (min max)</i> ▲▲</p>	

tendenza successiva				attendibilità: ★★☆☆
 lun 29 apr	 mar 30 apr	 mer 1 mag	 gio 2 mag	<p>Lunedì cielo nuvoloso con precipitazioni al più deboli e sparse, da martedì nuovamente più perturbato, con precipitazioni soprattutto sui settori meridionali.</p>

26/04/2024	Temperatura Max di ieri (ore 12-18) °C	Temperatura Min di oggi (ore 00-08) °C	Precipitazioni ultime 24 ore (ore 08-08) mm
Aosta - Mont-Fleury 577 m. slm	15.6	4.0	0.0
Ayas - Champoluc 1566 m. slm	5.7	-1.6	0.0
Champorcher - Petit-Mont-Blanc 1640 m. slm	4.3	-1.1	1.2
Cogne - Gimillan 1785 m. slm	7.3	-3.3	0.2
Courmayeur - Dolonne 1200 m. slm	8.9	2.0	0.4
Donnas - Clapey 341 m. slm	14.1	7.4	0.8
Etroubles - Chevière 1339 m. slm	8.4	0.1	0.0
Gressoney-Saint-Jean - Bieltschocke 1370 m. slm	6.7	1.0	0.8
La Thuile - Les Granges 1637 m. slm	4.3	-1.7	0.4
Morgex - Capoluogo 938 m. slm	12.1	3.6	0.0
Nus - Saint-Barthélemy - Osservatorio 1675 m. slm	5.5	-1.4	0.0
Rhêmes-Notre-Dame - Chaudanne 1794 m. slm	4.7	-3.5	0.0
Saint-Christophe - Aeroporto 545 m. slm	17.6	6.0	0.0
Saint-Vincent - Terme 626 m. slm	16.8	5.2	1.2
Valgrisenche - Menthieu 1859 m. slm	2.2	-2.6	0.4
Valsavarenche - Pont 1951 m. slm	3.1	-3.8	0.0
Valtournenche - Breuil Cervinia 1998 m. slm	1.9	-3.4	0.0
Verrès - Capoluogo 375 m. slm	15.2	7.3	0.4
Villeneuve - S.R. Saint-Nicolas 839 m. slm	13.9	4.7	0.0

(I dati riportati sono pubblicati con procedura automatica, non risultano pertanto validati)