

SITUAZIONE SINOTTICA

Un'area depressionaria si estende tra le isole Faroe e la penisola iberica, e convoglia per alcuni giorni flussi umidi e miti dai quadranti sud-occidentali, determinando così nuvolosità estesa e precipitazioni intense sui settori al confine con il Piemonte e generalmente deboli altrove fino a domani. Tra lunedì e la prima parte di martedì l'atmosfera è meno perturbata per un indebolimento della struttura depressionaria e perché se ne isola un piccolo minimo tra Gibilterra e Baleari. Mercoledì il minimo stesso, seppur colmandosi, si avvicina alla Corsica e ripropone maltempo, questa volta con fenomeni più limitati nel tempo e nello spazio, ma più intensi. Da giovedì è la stessa saccatura, decisamente più fredda, ad avvicinarsi all'Arco alpino, con l'effetto di rovesci o temporali diffusi.

sabato 27 aprile 2024

attendibilità: ★★☆☆

Molto nuvoloso o coperto con piogge dal pomeriggio, diffuse sui settori Sud ed Est e sui massicci più alti, e più sporadiche altrove, poi moderate sul settore sud-orientale nella notte. Quota della neve in rialzo nel corso delle ore fino a circa 2000 m, localmente più in basso.

Venti: 3000 m da moderati a forti da S; deboli da SE nelle valli, localmente intensi.

Temperature: in aumento.

Zero termico: 1600 » 2300 m; T 1500: 0 » 7 °C; T 3000: -9 » -5 °C (valori nella libera atmosfera).

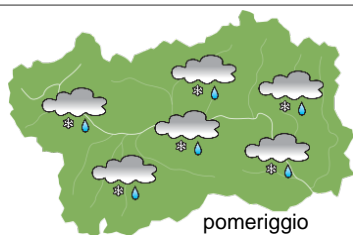
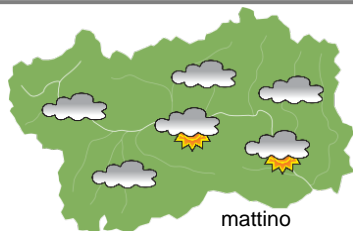
Pressione: in lieve aumento.

Temperature: *montagna (max)*

▲ **Segnalazioni:** nevicata.

Temperature: *valli (max)*

▲



domenica 28 aprile 2024

attendibilità: ★★☆☆

Fin dal mattino precipitazioni diffuse, moderate sul settore sud-orientale e generalmente deboli altrove, neve a circa 2000 m, localmente più in basso. Attenuazione dei fenomeni nel pomeriggio, ma con cielo ancora molto nuvoloso.

Venti: 3000 m moderati o forti meridionali; deboli da SE nelle valli, localmente intensi.

Temperature: ancora in aumento.

Zero termico: 1800 » 2600 m; T 1500: 1 » 8 °C; T 3000: -7 » -3 °C (valori nella libera atmosfera).

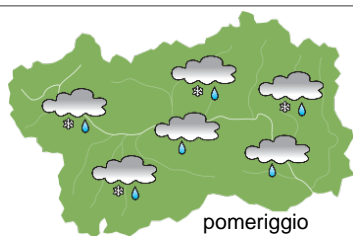
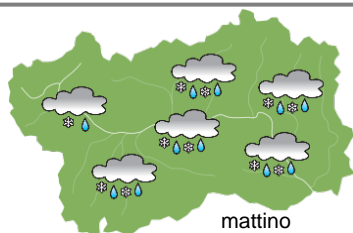
Pressione: in forte aumento.

Temperature: *montagna (min max)*

▲ ▲ **Segnalazioni:** nevicata.

Temperature: *valli (min max)*

▲ ▲



lunedì 29 aprile 2024

attendibilità: ★★☆☆

Cielo nuvoloso con precipitazioni deboli e sparse in montagna, assenti o quasi nei fondovalle. Schiarite pomeridiane fino a cielo abbastanza soleggiato.

Venti: 3000 m moderati o forti da S; venti da SE nelle valli, generalmente deboli.

Temperature: in ulteriore aumento.

Zero termico: 2200 » 2800 m (valori nella libera atmosfera).

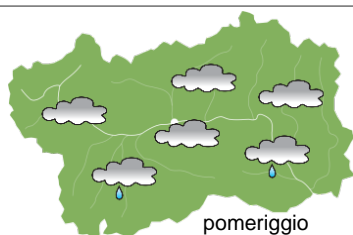
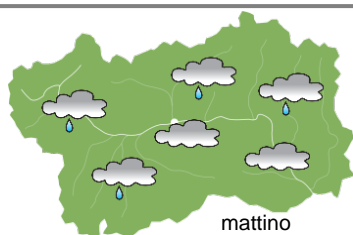
Pressione: abbastanza stabile.

Temperature: *montagna (min max)*

▲ ▲

Temperature: *valli (min max)*

▲ ▲



tendenza successiva

attendibilità: ★★☆☆

Cielo nuvoloso e aria sempre più mite nei giorni a seguire, e precipitazioni tendenzialmente deboli e sparse, ma anche in forma di rovesci o temporali nelle giornate di mercoledì e venerdì. Da venerdì temperature in nuovo calo.



mar 30 apr



mer 1 mag



gio 2 mag



ven 3 mag

27/04/2024	Temperatura Max di ieri (ore 12-18) °C	Temperatura Min di oggi (ore 00-08) °C	Precipitazioni ultime 24 ore (ore 08-08) mm
Aosta - Mont-Fleury 577 m. slm	12.4	6.2	0.4
Ayas - Champoluc 1566 m. slm	3.4	0.3	0.6
Champorcher - Petit-Mont-Blanc 1640 m. slm	0.3	-0.6	1.8
Cogne - Gimillan 1785 m. slm	4.1	-2.7	0.0
Courmayeur - Dolonne 1200 m. slm	6.6	3.1	0.8
Donnas - Clapey 341 m. slm	11.7	6.6	3.4
Etroubles - Chevière 1339 m. slm	5.6	1.2	0.2
Gressoney-Saint-Jean - Bieltschocke 1370 m. slm	4.7	1.7	2.2
La Thuile - Les Granges 1637 m. slm	2.7	-0.5	0.6
Morgex - Capoluogo 938 m. slm	9.7	5.0	0.0
Nus - Saint-Barthélemy - Osservatorio 1675 m. slm	5.0	-0.2	0.0
Rhêmes-Notre-Dame - Chaudanne 1794 m. slm	1.7	-1.3	0.0
Saint-Christophe - Aeroporto 545 m. slm	13.2	7.3	0.0
Saint-Vincent - Terme 626 m. slm	11.6	6.4	0.8
Valgrisenche - Menthieu 1859 m. slm	0.9	-1.6	0.0
Valsavarenche - Pont 1951 m. slm	2.8	-2.1	0.0
Valtournenche - Breuil Cervinia 1998 m. slm	1.3	-2.5	4.0
Verrès - Capoluogo 375 m. slm	12.2	7.7	1.4
Villeneuve - S.R. Saint-Nicolas 839 m. slm	11.2	5.4	0.0

(I dati riportati sono pubblicati con procedura automatica, non risultano pertanto validati)