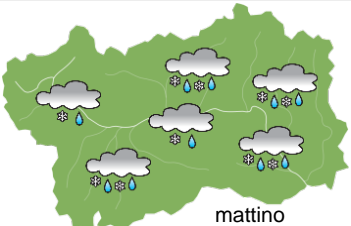
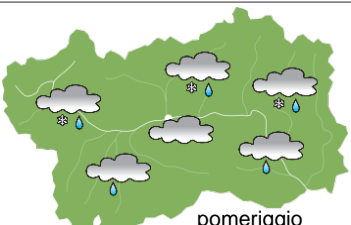

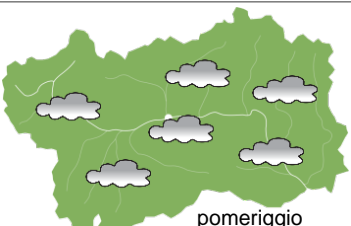

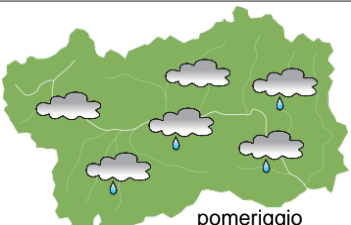






SITUAZIONE SINOTTICA

Una sacca depressionaria estesa dal N-Atlantico al Marocco convoglia aria mite e umidità da SW, con un tratto di fronte quasi stazionario sulla Spagna. La parte più attiva del flusso determina precipitazioni moderate sui settori valdostani al confine con il Piemonte, e generalmente deboli altrove. L'asse della corrente si sposta lievemente verso nord, indebolendo la perturbazione oggi sulla VdA, comportando anche il trasporto di polvere del deserto fino a martedì, quando un piccolo minimo isolatosi dalla saccatura si avvicina alla Corsica e ripropone maltempo mercoledì con rovesci. Giovedì è la stessa saccatura, decisamente più fredda, ad avvicinarsi alle Alpi e a reinglobare il minimo, con l'effetto di favorire rovesci o temporali diffusi e raffreddare l'aria. In miglioramento da venerdì.

| | | domenica 28 aprile 2024 | | attendibilità: ★★☆☆ |
|---|---|------------------------------------|---|--|
|  <p style="text-align: center;">mattino</p> | <p>Precipitazioni deboli e abbastanza diffuse, moderate sul settore sud-orientale, in attenuazione nel corso delle ore. Neve a circa 1900-2100 m, localmente anche più in basso a NW. Parziali schiarite nel corso del pomeriggio.</p> <p>Venti: 3000 m moderati o localmente forti da S; venti deboli da SE nelle valli, con possibili rinforzi durante le ore più calde.</p> <p>Temperature: in aumento.</p> <p>Zero termico: 1900 » 2500 m; T 1500: 2 » 6 °C; T 3000: -6 » -3 °C (valori nella libera atmosfera).</p> <p>Pressione: in aumento.</p> | | | |
| |  <p style="text-align: center;">pomeriggio</p> | Temperature: <i>montagna (max)</i> | ▲ | Segnalazioni: nulla da segnalare. |
| Temperature: <i>valli (max)</i> | | ▲ | | |

| | | lunedì 29 aprile 2024 | | attendibilità: ★★☆☆ |
|--|--|--|-----|--|
|  <p style="text-align: center;">mattino</p> | <p>Cielo irregolarmente nuvoloso con qualche goccia o fiocco in montagna. Schiarite pomeridiane fino a cielo almeno in parte soleggiato.</p> <p>Venti: 3000 m moderati da S/SE; venti deboli da SE nelle valli, con rinforzi durante le ore più calde.</p> <p>Temperature: in aumento.</p> <p>Zero termico: 2300 » 2800 m; T 1500: 3 » 10 °C; T 3000: -4 » -1 °C (valori nella libera atmosfera).</p> <p>Pressione: abbastanza stabile.</p> | | | |
| |  <p style="text-align: center;">pomeriggio</p> | Temperature: <i>montagna (min max)</i> | ▲ ▲ | Segnalazioni: nulla da segnalare. |
| Temperature: <i>valli (min max)</i> | | ▲ ▲ | | |

| | | martedì 30 aprile 2024 | | attendibilità: ★★☆☆ |
|---|--|--|-----|---------------------|
|  <p style="text-align: center;">mattino</p> | <p>Cielo nuvoloso, con qualche goccia o fiocco in montagna. Nuvolosità più compatta dal pomeriggio, a seguire precipitazioni sui settori meridionali e orientali, anche in forma di locali rovesci. Neve oltre 2300-2500 m.</p> <p>Venti: 3000 m moderati da S/SE; deboli da SE nelle valli.</p> <p>Temperature: minime ancora in lieve rialzo, massime stabili o in lieve calo.</p> <p>Zero termico: 2400 » 2900 m (valori nella libera atmosfera).</p> <p>Pressione: in forte calo.</p> | | | |
| |  <p style="text-align: center;">pomeriggio</p> | Temperature: <i>montagna (min max)</i> | ▲ ◀ | |
| Temperature: <i>valli (min max)</i> | | ▲ ▼ | | |

| | | | | tendenza successiva | attendibilità: ★★☆☆ |
|---|--|--|--|---|---------------------|
|  <p style="text-align: center;">mer 1 mag</p> |  <p style="text-align: center;">gio 2 mag</p> |  <p style="text-align: center;">ven 3 mag</p> |  <p style="text-align: center;">sab 4 mag</p> | <p>Perturbato con rovesci mercoledì, forse temporali giovedì, qualche schiarita venerdì, più soleggiato sabato; temperature in calo da giovedì.</p> | |

| 28/04/2024 | Temperatura Max di ieri (ore 12-18) °C | Temperatura Min di oggi (ore 00-08) °C | Precipitazioni ultime 24 ore (ore 08-08) mm |
|---|---|---|--|
| Aosta - Mont-Fleury 577 m. slm | 12.9 | 7.8 | 1.0 |
| Ayas - Champoluc 1566 m. slm | 4.7 | 2.1 | 5.8 |
| Champorcher - Petit-Mont-Blanc 1640 m. slm | 1.1 | 1.0 | 18.2 |
| Cogne - Gimillan 1785 m. slm | 7.4 | -0.1 | 2.4 |
| Courmayeur - Dolonne 1200 m. slm | 7.2 | 4.6 | 6.6 |
| Donnas - Clapey 341 m. slm | 11.0 | 8.2 | 29.0 |
| Etroubles - Chevière 1339 m. slm | 6.4 | 3.7 | 0.2 |
| Gressoney-Saint-Jean - Bieltschocke 1370 m. slm | 5.3 | 2.2 | 21.6 |
| La Thuile - Les Granges 1637 m. slm | 3.6 | 1.6 | 10.4 |
| Morgex - Capoluogo 938 m. slm | 10.3 | 6.2 | 0.6 |
| Nus - Saint-Barthélemy - Osservatorio 1675 m. slm | 5.5 | 3.2 | 2.6 |
| Rhêmes-Notre-Dame - Chaudanne 1794 m. slm | 2.8 | 0.2 | 4.0 |
| Saint-Christophe - Aeroporto 545 m. slm | 15.2 | 8.5 | 0.4 |
| Saint-Vincent - Terme 626 m. slm | 11.8 | 7.6 | 9.2 |
| Valgrisenche - Menthieu 1859 m. slm | 2.1 | 0.3 | 3.8 |
| Valsavarenche - Pont 1951 m. slm | 3.0 | -0.2 | 0.4 |
| Valtournenche - Breuil Cervinia 1998 m. slm | 1.4 | 0.0 | 5.8 |
| Verrès - Capoluogo 375 m. slm | 12.4 | 8.9 | 16.2 |
| Villeneuve - S.R. Saint-Nicolas 839 m. slm | 11.8 | 6.7 | 0.2 |

(I dati riportati sono pubblicati con procedura automatica, non risultano pertanto validati)