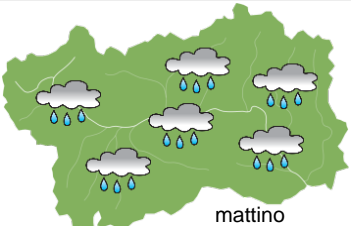
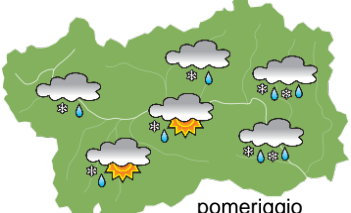
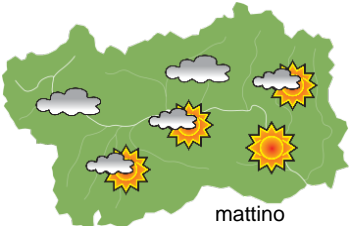
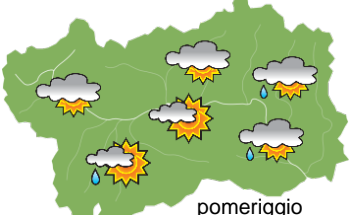
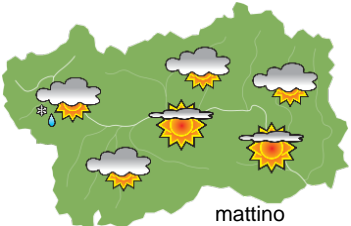
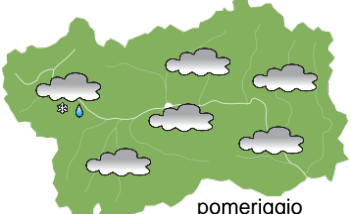





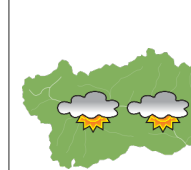
## SITUAZIONE SINOTTICA

Un contesto perturbato determinato da una bassa pressione in transito sul Mediterraneo comporta precipitazioni sparse, localmente intense perché in forma di rovescio o isolato temporale sui settori dei confini W, S e E, e neve a quote medie. Da domani le condizioni migliorano gradualmente, con un fine settimana in parziale rimonta anticiclonica e temperature in rialzo. L'attendibilità peggiora già da domenica, diventando molto scarsa in seguito, con l'arco alpino forse interessato da flussi sud-occidentali, ed un miglioramento sostanziale solo da mercoledì.

<b>giovedì 2 maggio 2024</b>		attendibilità: ★★☆☆
 mattino	<p>Cielo coperto o molto nuvoloso. Piogge abbastanza diffuse, generalmente deboli, più insistenti ed intense a SE, con anche rovesci sparsi o isolati temporali, più probabili ed intensi tra fine mattina e metà pomeriggio quando non si esclude qualche schiarita sui settori centrali del territorio. Neve a 1700-2000 m. Dalla serata le nuvole restano compatte sulle montagne di confine estero, con schiarite a partire dai settori SE e in estensione nella notte.</p> <p><b>Venti:</b> 3000 m deboli dai quadranti E con locali rinforzi, in rotazione da NW e rinforzo dalla sera; da SE e generalmente deboli nelle valli, episodi di foehn a NW dalla sera, in estensione nella notte.</p> <p><b>Temperature:</b> in lieve calo. Zero termico: 2000 » 2300 m; T 1500: 3 » 6 °C; T 3000: -4 » -6 °C (valori nella libera atmosfera).</p> <p><b>Pressione:</b> in ripresa dal pomeriggio.</p>	
 pomeriggio	<p>Temperature: <i>montagna (max)</i> ▼</p>	<p><b>Segnalazioni:</b> nulla da segnalare.</p>
	<p>Temperature: <i>valli (max)</i> ▼</p>	

<b>venerdì 3 maggio 2024</b>		attendibilità: ★★☆☆
 mattino	<p>Al mattino cielo abbastanza soleggiato, poi nubi in nuovo arrivo ed estensione fino a cielo nuvoloso. Da metà pomeriggio sono possibili rovesci sparsi o isolati temporali sui settori di confine presso il Piemonte, generalmente di debole intensità; neve a 1700-1900 m.</p> <p><b>Venti:</b> 3000 m deboli o moderati da W/NW; foehn in sviluppo nelle valli, anche intenso durante le ore centrali e nella valle centrale.</p> <p><b>Temperature:</b> minime in calo, massime in rialzo soprattutto nelle valli a foehn. Zero termico: 1700 » 2600 m; T 1500: 0 » 9 °C; T 3000: -8 » -3 °C (valori nella libera atmosfera).</p> <p><b>Pressione:</b> in aumento.</p>	
 pomeriggio	<p>Temperature: <i>montagna (min max)</i> ▼ ▼</p>	<p><b>Segnalazioni:</b> nulla da segnalare.</p>
	<p>Temperature: <i>valli (min max)</i> ▼ ▲</p>	

<b>sabato 4 maggio 2024</b>		attendibilità: ★★☆☆
 mattino	<p>Inizialmente soleggiato, poi nuvolosità in aumento, con qualche goccia o fiocco sui settori occidentali e sui rilievi da fine mattinata. Neve a 1900-2100 m.</p> <p><b>Venti:</b> 3000 m moderati da SW; brezze nelle valli al mattino, foehn irregolare al pomeriggio.</p> <p><b>Temperature:</b> minime in lieve rialzo, massime in lieve calo. Zero termico: 2000 » 2400 m (valori nella libera atmosfera).</p> <p><b>Pressione:</b> ancora in lieve aumento.</p>	
 pomeriggio	<p>Temperature: <i>montagna (min max)</i> ▲ ▼</p>	
	<p>Temperature: <i>valli (min max)</i> ▲ ▼</p>	

<b>tendenza successiva</b>				attendibilità: ★☆☆☆
 dom 5 mag	 lun 6 mag	 mar 7 mag	 mer 8 mag	<p>Temperature in generale rialzo. Domenica abbastanza soleggiato con qualche possibile precipitazione, poi cielo nuovamente più nuvoloso con deboli precipitazioni nei giorni a seguire, più continue e soprattutto sui confini esteri tra lunedì pomeriggio e martedì mattina.</p>

<b>02/05/2024</b>	<b>Temperatura Max di ieri (ore 12-18) °C</b>	<b>Temperatura Min di oggi (ore 00-08) °C</b>	<b>Precipitazioni ultime 24 ore (ore 08-08) mm</b>
Aosta - Mont-Fleury 577 m. slm	12.0	8.7	31.4
Ayas - Champoluc 1566 m. slm	7.1	0.9	37.4
Champorcher - Petit-Mont-Blanc 1640 m. slm	5.1	2.5	77.2
Cogne - Gimillan 1785 m. slm	3.3	-0.1	42.2
Courmayeur - Dolonne 1200 m. slm	8.7	5.3	18.0
Donnas - Clapey 341 m. slm	12.8	10.3	59.4
Etroubles - Chevière 1339 m. slm	7.5	3.5	28.6
Gressoney-Saint-Jean - Bieltschocke 1370 m. slm	7.1	3.0	57.0
La Thuile - Les Granges 1637 m. slm	5.7	2.5	22.8
Morgex - Capoluogo 938 m. slm	9.9	7.3	15.4
Nus - Saint-Barthélemy - Osservatorio 1675 m. slm	6.6	1.7	36.0
Rhêmes-Notre-Dame - Chaudanne 1794 m. slm	2.3	0.9	34.0
Saint-Christophe - Aeroporto 545 m. slm	12.2	9.4	34.6
Saint-Vincent - Terme 626 m. slm	11.5	8.9	39.4
Valgrisenche - Menthieu 1859 m. slm	3.9	1.1	19.8
Valsavarenche - Pont 1951 m. slm	2.2	0.3	39.2
Valtournenche - Breuil Cervinia 1998 m. slm	3.6	0.1	24.2
Verrès - Capoluogo 375 m. slm	12.8	9.9	0.0
Villeneuve - S.R. Saint-Nicolas 839 m. slm	10.6	7.4	23.4

*(I dati riportati sono pubblicati con procedura automatica, non risultano pertanto validati)*