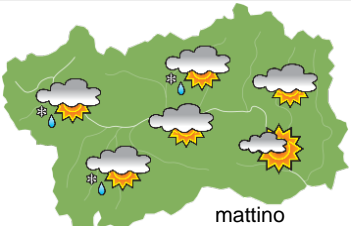
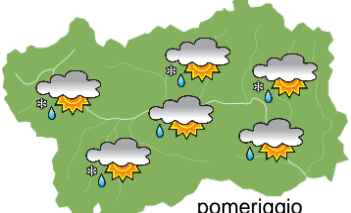
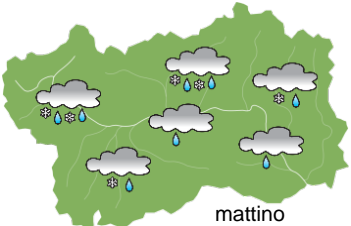
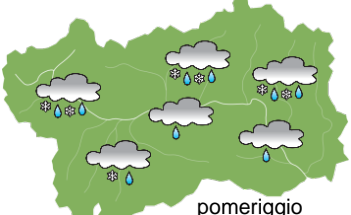
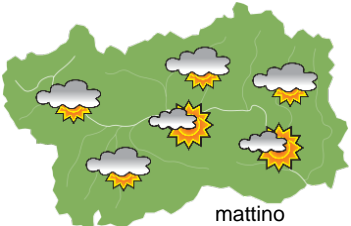
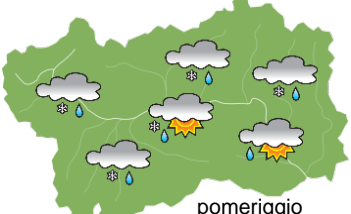






SITUAZIONE SINOTTICA

Una saccatura sull'Europa occidentale determina tempo instabile in Valle d'Aosta, con il transito di un'onda depressionaria atlantica domani, in evoluzione martedì in un minimo chiuso sul Mediterraneo occidentale; in seguito è attesa una parziale rimonta anticiclonica.

 <p>mattino</p>	domenica 5 maggio 2024		attendibilità: ★★☆☆
	<p>Molto nuvoloso nel settore nord-occidentale, con deboli precipitazioni sparse, neve a 2200-2300 m, in parte soleggiato altrove; dal pomeriggio rovesci sparsi, nevosi a 2200-2500 m, alternati a schiarite.</p> <p>Venti: 3000 m moderati sud-occidentali, in attenuazione; episodi di foehn nelle valli superiori.</p> <p>Temperature: in lieve aumento in montagna.</p> <p>Zero termico: 2400 » 3000 m; T 1500: 5 » 12 °C; T 3000: -3 » 0 °C (valori nella libera atmosfera).</p> <p>Pressione: in lieve calo.</p>		
 <p>pomeriggio</p>	Temperature: <i>montagna (max)</i>	▲	<p>Segnalazioni: nulla da segnalare.</p>
	Temperature: <i>valli (max)</i>	◄	

 <p>mattino</p>	lunedì 6 maggio 2024		attendibilità: ★★☆☆
	<p>Molto nuvoloso, con precipitazioni a tratti intense in particolare nel settore nord-occidentale e presso il Piemonte, neve a 2100-2300 m.</p> <p>Venti: 3000 m moderati meridionali, in attenuazione e rotazione da SW; brezze nelle valli.</p> <p>Temperature: minime in lieve aumento, massime in calo.</p> <p>Zero termico: 2600 » 2700 m; T 1500: 6 » 8 °C; T 3000: -2 » -1 °C (valori nella libera atmosfera).</p> <p>Pressione: stazionaria.</p>		
 <p>pomeriggio</p>	Temperature: <i>montagna (min max)</i>	▲ ▼	<p>Segnalazioni: rovesci.</p>
	Temperature: <i>valli (min max)</i>	▲ ▼	

 <p>mattino</p>	martedì 7 maggio 2024		attendibilità: ★★☆☆
	<p>Nuvolosità irregolare, con schiarite più ampie nella valle centrale, rovesci sparsi o isolati temporali più probabili da metà giornata, neve a 1800-2000 m.</p> <p>Venti: 3000 m deboli occidentali, in rinforzo e rotazione da NE; episodi di foehn nelle valli superiori.</p> <p>Temperature: in calo tranne le massime nelle valli.</p> <p>Zero termico: 2300 » 2400 m (valori nella libera atmosfera).</p> <p>Pressione: stazionaria.</p>		
 <p>pomeriggio</p>	Temperature: <i>montagna (min max)</i>	▼ ▼	
	Temperature: <i>valli (min max)</i>	▼ ◄	

tendenza successiva				attendibilità: ★★☆☆
<p>Mercoledì in parte soleggiato, con temporanei annuvolamenti, in seguito soleggiato con qualche nuvola nel pomeriggio.</p>				
 <p>mer 8 mag</p>	 <p>gio 9 mag</p>	 <p>ven 10 mag</p>	 <p>sab 11 mag</p>	

05/05/2024	Temperatura Max di ieri (ore 12-18) °C	Temperatura Min di oggi (ore 00-08) °C	Precipitazioni ultime 24 ore (ore 08-08) mm
Aosta - Mont-Fleury 577 m. slm	19.1	9.2	0.4
Ayas - Champoluc 1566 m. slm	11.8	4.8	0.0
Champorcher - Petit-Mont-Blanc 1640 m. slm	10.1	4.8	0.0
Cogne - Gimillan 1785 m. slm	12.8	3.5	1.2
Courmayeur - Dolonne 1200 m. slm	14.9	7.2	2.8
Donnas - Clapey 341 m. slm	18.9	12.1	0.0
Etroubles - Chevière 1339 m. slm	13.2	5.1	1.4
Gressoney-Saint-Jean - Bieltschocke 1370 m. slm	11.8	5.9	0.0
La Thuile - Les Granges 1637 m. slm	11.4	4.1	2.6
Morgex - Capoluogo 938 m. slm	17.3	8.6	2.0
Nus - Saint-Barthélemy - Osservatorio 1675 m. slm	11.0	4.3	0.0
Rhêmes-Notre-Dame - Chaudanne 1794 m. slm	10.9	2.9	2.8
Saint-Christophe - Aeroporto 545 m. slm	21.7	10.5	0.2
Saint-Vincent - Terme 626 m. slm	20.0	10.8	0.0
Valgrisenche - Menthieu 1859 m. slm	11.1	3.4	3.8
Valsavarenche - Pont 1951 m. slm	7.9	2.4	0.4
Valtournenche - Breuil Cervinia 1998 m. slm	8.0	2.1	0.6
Verrès - Capoluogo 375 m. slm	20.0	11.6	0.0
Villeneuve - S.R. Saint-Nicolas 839 m. slm	18.9	9.6	0.8

(I dati riportati sono pubblicati con procedura automatica, non risultano pertanto validati)