
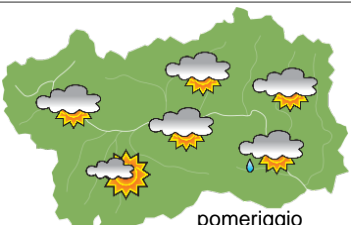
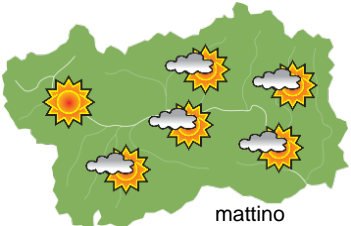
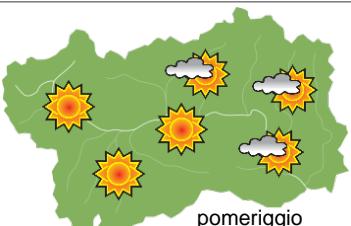

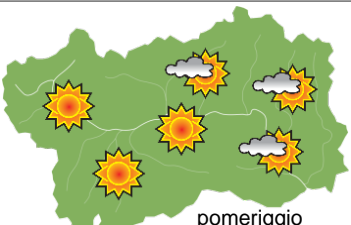






SITUAZIONE SINOTTICA

Un promontorio anticiclonico in rimonta sul fianco occidentale dell'Europa favorirà per buona parte della settimana condizioni abbastanza soleggiate con attività cumuliforme pomeridiana, talvolta foriera di qualche rovescio, più probabile sui rilievi e nella giornata odierna. Successivamente una saccatura interesserà l'Europa centro-settentrionale favorendo l'ingresso di correnti atlantiche più umide.

		mercoledì 8 maggio 2024		attendibilità: ★★☆☆				
 <p style="text-align: center;">mattino</p>	<p>Alternanza di schiarite a nuvolosità irregolare, più compatta al pomeriggio, quando sarà possibile qualche rovescio, più probabile sui rilievi a confine col Piemonte. Limite neve a 2400 m.</p> <p>Venti: 3000 m deboli nord-orientali; qualche episodio di foehn nelle valli settentrionali.</p> <p>Temperature: in aumento.</p> <p>Zero termico: 2300 » 2700 m; T 1500: 4 » 11 °C; T 3000: -4 » -2 °C (valori nella libera atmosfera).</p> <p>Pressione: in lieve aumento.</p>							
	 <p style="text-align: center;">pomeriggio</p>	<table border="1"> <tr> <td>Temperature: <i>montagna (max)</i></td> <td>▲</td> <td rowspan="2">Segnalazioni: nulla da segnalare.</td> </tr> <tr> <td>Temperature: <i>valli (max)</i></td> <td>▲</td> </tr> </table>	Temperature: <i>montagna (max)</i>	▲	Segnalazioni: nulla da segnalare.	Temperature: <i>valli (max)</i>	▲	
Temperature: <i>montagna (max)</i>	▲	Segnalazioni: nulla da segnalare.						
Temperature: <i>valli (max)</i>	▲							

		giovedì 9 maggio 2024		attendibilità: ★★☆☆						
 <p style="text-align: center;">mattino</p>	<p>Abbastanza soleggiato con attività cumuliforme pomeridiana associata a qualche possibile e isolato rovescio sui settori a confine col Piemonte. Limite neve a circa 2800 m.</p> <p>Venti: 3000 m deboli dai quadranti sud-orientali; brezze nelle valli.</p> <p>Temperature: in aumento, specie le massime e in quota.</p> <p>Zero termico: 2600 » 3200 m; T 1500: 5 » 12 °C; T 3000: -3 » 1 °C (valori nella libera atmosfera).</p> <p>Pressione: in lieve calo.</p>									
	 <p style="text-align: center;">pomeriggio</p>	<table border="1"> <tr> <td>Temperature: <i>montagna (min max)</i></td> <td>▲</td> <td>▲</td> <td rowspan="2">Segnalazioni: nulla da segnalare.</td> </tr> <tr> <td>Temperature: <i>valli (min max)</i></td> <td>◄</td> <td>▲</td> </tr> </table>	Temperature: <i>montagna (min max)</i>	▲	▲	Segnalazioni: nulla da segnalare.	Temperature: <i>valli (min max)</i>	◄	▲	
Temperature: <i>montagna (min max)</i>	▲	▲	Segnalazioni: nulla da segnalare.							
Temperature: <i>valli (min max)</i>	◄	▲								

		venerdì 10 maggio 2024		attendibilità: ★★☆☆					
 <p style="text-align: center;">mattino</p>	<p>Prevalentemente soleggiato con attività cumuliforme pomeridiana.</p> <p>Venti: 3000 m deboli nord-orientali; qualche episodio di foehn nelle valli settentrionali e brezze pomeridiane altrove.</p> <p>Temperature: in lieve aumento.</p> <p>Zero termico: 2700 » 3400 m (valori nella libera atmosfera).</p> <p>Pressione: in lieve calo.</p>								
	 <p style="text-align: center;">pomeriggio</p>	<table border="1"> <tr> <td>Temperature: <i>montagna (min max)</i></td> <td>▲</td> <td>▲</td> </tr> <tr> <td>Temperature: <i>valli (min max)</i></td> <td>▲</td> <td>▲</td> </tr> </table>	Temperature: <i>montagna (min max)</i>	▲	▲	Temperature: <i>valli (min max)</i>	▲	▲	
Temperature: <i>montagna (min max)</i>	▲	▲							
Temperature: <i>valli (min max)</i>	▲	▲							

				tendenza successiva	attendibilità: ★★☆☆
 <p style="text-align: center;">sab 11 mag</p>	 <p style="text-align: center;">dom 12 mag</p>	 <p style="text-align: center;">lun 13 mag</p>	 <p style="text-align: center;">mar 14 mag</p>	<p>Prevalentemente soleggiato sabato con attività cumuliforme pomeridiana; successivamente aumento della nuvolosità con possibili precipitazioni e temperature in lieve flessione.</p>	

08/05/2024	Temperatura Max di ieri (ore 12-18) °C	Temperatura Min di oggi (ore 00-08) °C	Precipitazioni ultime 24 ore (ore 08-08) mm
Aosta - Mont-Fleury 577 m. slm	13,1	7,8	10,8
Ayas - Champoluc 1566 m. slm	4,8	2,1	31,4
Champorcher - Petit-Mont-Blanc 1640 m. slm	4,9	2,8	19,8
Cogne - Gimillan 1785 m. slm	5,0	-0,1	22,2
Courmayeur - Dolonne 1200 m. slm	11,4	5,2	1,6
Donnas - Clapey 341 m. slm	13,3	10,6	19,6
Etroubles - Chevière 1339 m. slm	7,3	3,4	3,2
Gressoney-Saint-Jean - Bieltschocke 1370 m. slm	7,0	4,1	28,8
La Thuile - Les Granges 1637 m. slm	7,5	2,3	8,0
Morgex - Capoluogo 938 m. slm	12,5	6,5	5,8
Nus - Saint-Barthélemy - Osservatorio 1675 m. slm	4,9	2,5	16,0
Rhêmes-Notre-Dame - Chaudanne 1794 m. slm	5,0	0,5	14,2
Saint-Christophe - Aeroporto 545 m. slm	14,2	8,7	11,4
Saint-Vincent - Terme 626 m. slm	12,5	8,5	17,2
Valgrisenche - Menthiu 1859 m. slm	5,1	0,3	14,4
Valsavarenche - Pont 1951 m. slm	3,3	0,4	25,0
Valtournenche - Breuil Cervinia 1998 m. slm	2,1	0,2	22,0
Verrès - Capoluogo 375 m. slm	13,4	9,9	16,6
Villeneuve - S.R. Saint-Nicolas 839 m. slm	13,2	7,4	9,4

(I dati riportati sono pubblicati con procedura automatica, non risultano pertanto validati)