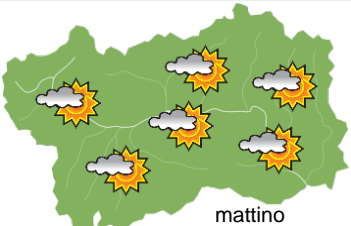
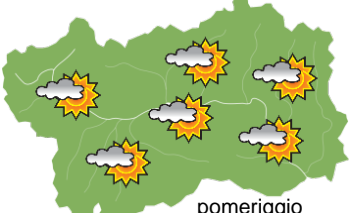
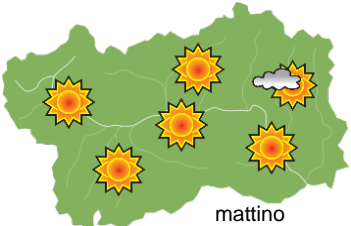
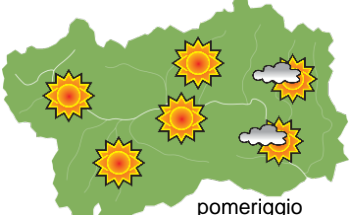
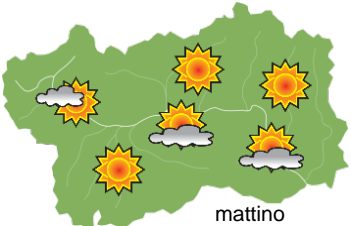
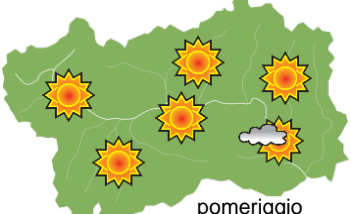






SITUAZIONE SINOTTICA

La graduale espansione di un promontorio di alta pressione sulla Valle d'Aosta nella giornata odierna determina un aumento della stabilità sulla nostra regione per i prossimi giorni ad eccezione della possibile attivazione di qualche rovescio nelle ore pomeridiane. Da lunedì sembra probabile l'isolamento di un nucleo di bassa pressione sul Golfo di Genova che potrebbe determinare per martedì e mercoledì tempo perturbato con fenomeni localmente anche intensi.

giovedì 9 maggio 2024		attendibilità: ★★☆☆
 mattino	<p>Da poco a irregolarmente nuvoloso per nubi cumuliformi, associate, in particolare nel pomeriggio e nei pressi del Piemonte, a qualche possibile rovescio sparso (limite neve a 2500/2700 m circa). Aumento della nuvolosità medio-bassa dalla sera, in particolare nel fondovalle.</p> <p>Venti: 3000 m molto deboli da E-SE, in rotazione nel primo pomeriggio dai quadranti settentrionali; nelle valli deboli brezze, in rinforzo nelle ore centrali, specie sul settore centro-orientale</p> <p>Temperature: in aumento. Zero termico: 2500 » 3200 m; T 1500: 5 » 13 °C; T 3000: -3 » 1 °C (valori nella libera atmosfera).</p> <p>Pressione: in lieve calo.</p>	
 pomeriggio	<p>Temperature: <i>montagna (max)</i> ▲</p>	<p>Segnalazioni: nulla da segnalare.</p>
	<p>Temperature: <i>valli (max)</i> ▲</p>	

venerdì 10 maggio 2024		attendibilità: ★★☆☆
 mattino	<p>Nella notte nuvolosità medio-bassa specie nelle valli al centro-E. Dal mattino prevalentemente sereno con qualche cumulo sparso, specie sul settore orientale. Graduale aumento della nuvolosità medio-bassa dalla sera nelle valli, specie ad E.</p> <p>Venti: 3000 m deboli da NW, localmente moderati sui rilievi di confine; deboli da W-NW nelle valli occidentali, deboli da E-SE in quelle centrali e orientali.</p> <p>Temperature: pressoché stazionarie o al più in lieve aumento. Zero termico: 2800 » 3300 m; T 1500: 7 » 14 °C; T 3000: -2 » 1 °C (valori nella libera atmosfera).</p> <p>Pressione: in lieve calo.</p>	
 pomeriggio	<p>Temperature: <i>montagna (min max)</i> ▲ ▲</p>	<p>Segnalazioni: nulla da segnalare.</p>
	<p>Temperature: <i>valli (min max)</i> ▲ ▲</p>	

sabato 11 maggio 2024		attendibilità: ★★☆☆
 mattino	<p>Fino al primo mattino nubi basse nelle valli con possibilità di isolate pioviggini, in seguito prevalentemente sereno con qualche cumulo, specie nel pomeriggio.</p> <p>Venti: 3000 m deboli inizialmente da W, in rotazione nella mattina da NW, localmente moderati sui rilievi di confine; deboli da W-NW nelle valli occidentali, deboli da E-SE in quelle centrali e orientali.</p> <p>Temperature: pressoché stazionarie o al più in lieve aumento. Zero termico: 2800 » 3500 m (valori nella libera atmosfera).</p> <p>Pressione: pressoché stazionaria.</p>	
 pomeriggio	<p>Temperature: <i>montagna (min max)</i> ▲ ▲</p>	
	<p>Temperature: <i>valli (min max)</i> ▲ ▲</p>	

tendenza successiva				attendibilità: ★★☆☆
 dom 12 mag	 lun 13 mag	 mar 14 mag	 mer 15 mag	<p>Domenica poco nuvoloso fino a metà mattina, in seguito nubi alte e qualche addensamento presso i rilievi con possibili isolate precipitazioni a SE la sera. Lunedì irregolarmente nuvoloso con deboli precipitazioni intermittenti a SE. Martedì e mercoledì molto nuvoloso con precipitazioni localmente moderate, miglioramento dalla sera di mercoledì.</p>

09/05/2024	Temperatura Max di ieri (ore 12-18) °C	Temperatura Min di oggi (ore 00-08) °C	Precipitazioni ultime 24 ore (ore 08-08) mm
Aosta - Mont-Fleury 577 m. slm	21,4	6,2	0,0
Ayas - Champoluc 1566 m. slm	12,5	2,5	0,0
Champorcher - Petit-Mont-Blanc 1640 m. slm	12,1	6,2	0,8
Cogne - Gimillan 1785 m. slm	10,6	2,0	2,4
Courmayeur - Dolonne 1200 m. slm	15,3	4,6	0,0
Donnas - Clapey 341 m. slm	19,8	11,4	1,4
Etroubles - Chevière 1339 m. slm	13,7	3,5	0,0
Gressoney-Saint-Jean - Bieltschocke 1370 m. slm	13,6	5,3	0,8
La Thuile - Les Granges 1637 m. slm	11,3	3,0	0,0
Morgex - Capoluogo 938 m. slm	18,7	4,7	0,0
Nus - Saint-Barthélemy - Osservatorio 1675 m. slm	11,5	5,2	0,0
Rhêmes-Notre-Dame - Chaudanne 1794 m. slm	11,5	0,6	0,2
Saint-Christophe - Aeroporto 545 m. slm	23,5	7,7	0,0
Saint-Vincent - Terme 626 m. slm	21,6	9,6	0,0
Valgrisenche - Menthiu 1859 m. slm	10,8	3,6	0,0
Valsavarenche - Pont 1951 m. slm	9,3	0,7	3,8
Valtournenche - Breuil Cervinia 1998 m. slm	8,8	0,9	0,0
Verrès - Capoluogo 375 m. slm	23,6	10,7	0,2
Villeneuve - S.R. Saint-Nicolas 839 m. slm	21,7	8,5	0,0

(I dati riportati sono pubblicati con procedura automatica, non risultano pertanto validati)