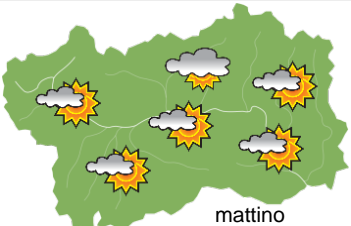
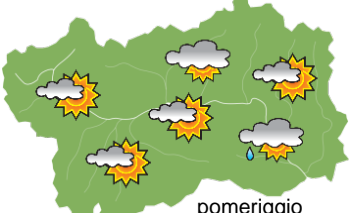
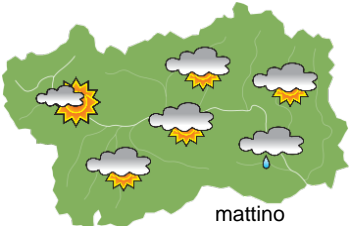
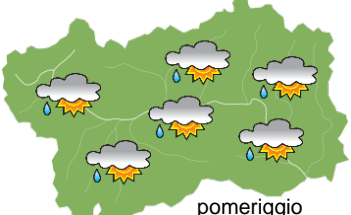
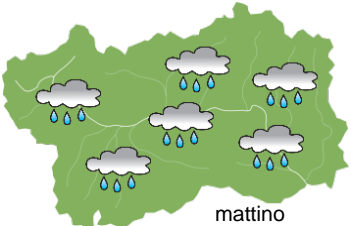
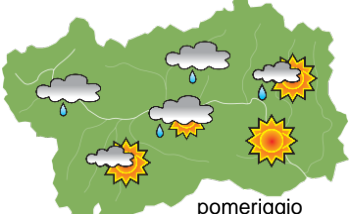






SITUAZIONE SINOTTICA

Una saccatura nord-atlantica sull'Europa centro-occidentale apporta correnti umide sud-occidentali sulle Alpi, favorendo condizioni moderatamente instabili che potrebbero sensibilmente accentuarsi dalla notte di domani fino alla prima parte della giornata di martedì. Si precisa però che attualmente l'attendibilità per l'intensità di tali fenomeni risulta ancora piuttosto limitata.

domenica 19 maggio 2024		attendibilità: ★★☆☆
 mattino	<p>Abbastanza soleggiato con addensamenti, specie al pomeriggio, quando non si esclude la possibilità di isolati rovesci, generalmente deboli e più probabili in montagna e sul settore SE. (Limite neve da 2300 a 2700 m circa).</p> <p>Venti: 3000 m SW->W deboli o tutt'al più moderati, in rotazione da S nella notte; brezze nelle valli, talvolta intense.</p> <p>Temperature: in lieve rialzo.</p> <p>Zero termico: 2600 » 3000 m; T 1500: 4 » 11 °C; T 3000: -4 » 0 °C (valori nella libera atmosfera).</p> <p>Pressione: in lieve calo.</p>	
 pomeriggio	<p>Temperature: <i>montagna (max)</i> ▲</p>	<p>Segnalazioni: nulla da segnalare.</p>
	<p>Temperature: <i>valli (max)</i> ▲</p>	

lunedì 20 maggio 2024		attendibilità: ★★☆☆
 mattino	<p>Qualche schiarita al mattino, seguita da un aumento della nuvolosità al pomeriggio associato a qualche rovescio, generalmente debole, ma localmente anche moderato e a carattere temporalesco, specie dalla serata e in intensificazione nella notte. (Limite neve da 2400 a 2800 m circa).</p> <p>Venti: 3000 m S->SE deboli o tutt'al più moderati in rotazione da E in serata e successivamente in intensificazione da N/NE nella notte; brezze nelle valli, talvolta intense.</p> <p>Temperature: in lieve aumento, specie in montagna.</p> <p>Zero termico: 2700 » 3100 m; T 1500: 6 » 12 °C; T 3000: -3 » 1 °C (valori nella libera atmosfera).</p> <p>Pressione: in lieve calo.</p>	
 pomeriggio	<p>Temperature: <i>montagna (min max)</i> ▲ ▲</p>	<p>Segnalazioni: nulla da segnalare.</p>
	<p>Temperature: <i>valli (min max)</i> ↔ ↔</p>	

martedì 21 maggio 2024		attendibilità: ★☆☆☆
 mattino	<p>Coperto con precipitazioni da moderate a forti, specie sul settore orientale fino al mattino, poi sensibile attenuazione dei fenomeni e cessazione da metà giornata con schiarite pomeridiane. (Limite neve da 2300 a 2600 m circa).</p> <p>Venti: 3000 m moderati o forti dai quadranti nord-occidentali con qualche raffica durante le prime ore della giornata dai quadranti orientali sui rilievi a E a confine col Piemonte; qualche episodio di foehn al pomeriggio nelle valli, localmente in rinforzo.</p> <p>Temperature: in lieve flessione, specie le massime.</p> <p>Zero termico: 2600 / 2900 m (valori nella libera atmosfera).</p> <p>Pressione: in lieve rialzo.</p>	
 pomeriggio	<p>Temperature: <i>montagna (min max)</i> ▼ ▼</p>	
	<p>Temperature: <i>valli (min max)</i> ▼ ▼</p>	

tendenza successiva				attendibilità: ★★☆☆
 mer 22 mag	 gio 23 mag	 ven 24 mag	 sab 25 mag	<p>Tempo ancora variabile con addensamenti a tratti intensi e associati a locali rovesci, alternati a schiarite. Temperature in lieve flessione mercoledì, poi probabilmente in lieve aumento sabato.</p>

19/05/2024	Temperatura Max di ieri (ore 12-18) °C	Temperatura Min di oggi (ore 00-08) °C	Precipitazioni ultime 24 ore (ore 08-08) mm
Aosta - Mont-Fleury 577 m. slm	20,1	9,6	0,2
Ayas - Champoluc 1566 m. slm	-	2,2	0,6
Champorcher - Petit-Mont-Blanc 1640 m. slm	10,0	5,1	0,0
Cogne - Gimillan 1785 m. slm	13,6	1,7	0,0
Courmayeur - Dolonne 1200 m. slm	15,8	7,3	1,4
Donnas - Clapey 341 m. slm	20,0	12,0	1,0
Etroubles - Chevière 1339 m. slm	13,7	4,8	5,6
Gressoney-Saint-Jean - Bieltschocke 1370 m. slm	12,1	3,6	0,0
La Thuile - Les Granges 1637 m. slm	12,4	3,2	0,0
Morgex - Capoluogo 938 m. slm	18,2	7,7	0,2
Nus - Saint-Barthélemy - Osservatorio 1675 m. slm	12,5	4,4	0,0
Rhêmes-Notre-Dame - Chaudanne 1794 m. slm	-	1,9	0,0
Saint-Christophe - Aeroporto 545 m. slm	21,7	9,8	0,2
Saint-Vincent - Terme 626 m. slm	21,0	9,4	0,0
Valgrisenche - Menthieu 1859 m. slm	11,3	3,1	0,2
Valsavarenche - Pont 1951 m. slm	9,9	0,9	0,0
Valtournenche - Breuil Cervinia 1998 m. slm	8,3	2,0	3,4
Verrès - Capoluogo 375 m. slm	20,9	9,9	0,0
Villeneuve - S.R. Saint-Nicolas 839 m. slm	19,9	9,5	2,4

(I dati riportati sono pubblicati con procedura automatica, non risultano pertanto validati)